

## تاییه تمه ندییه سروشتییه کانی جوگرافیای گهرمیان

عه زه دین جمعه دهرویش

ارام حسن محمد

زانکۆی گهرمیان - کۆلیژی پهروه ده

زانکۆی گهرمیان - کۆلیژی پهروه دهی بنه پت

[Azadeen.Jumea@garmian.edu.krd](mailto:Azadeen.Jumea@garmian.edu.krd)

پیشه کی :

نیکۆئینه وه له جوگرافیای تاییه تمه ندییه سروشتییه کانی ناوچهی گهرمیان و شیکردنه وه بیان زۆر گرنگه و کاریگه ری باشی ده بیته له ناساندن و چۆنییه تی دابهش بوون و پیکه اتنی و دیارده سروشتییه کان و رۆل و گرنگیان له بوژاندنه وه وه په ره پیدانی که رته جیاوازه کانی نابوری و ژیا ری ناوچهی گهرمیان، هه وه ک گرنگه له رپوی به دهسته یانی داتا و زانیاری تازه و ته وا و له سه ر تاییه تمه ندییه سروشتییه کانی ناوچه که که دواتر له بواره کانی تری توێژینه وه و پلاندانان و بوژاندنه وه ی نابوری و که رته جیاوازه کانی تر دا زۆر گرنگه .

ناوچه ی گهرمیان به هو ی هه ئکه وته ی شوینی گه ردوونی و جوگرافییه که یه وه ناوچه یه کی ده وئه مه نده له رپوی دیارده سروشتییه کان، به تاییه تی له رپوی پیکه اته ی جیۆلۆجی و به رزی و نزمی و بونی ده شی به رفراوان و ده وئه مه ندی به سه رچاوه ی ناوی ژیر زهوی و سه ر زهوی و جوړا و جوړی رپوه کی سروشتی و خاکی به پیت و ناوه وه ی تاییه ت به خو ی که ده کریت نه مانه هه مو ی به شیوه یه کی زانستی مامه ئه یان له گه ل بکریت به مه به ستی پیشخستی که رته جیاوازه کانی ژیا ری و نابوری و کشتوکالی پیشخستی ناوچه ی گهرمیان، نه مه جگه له وه ی که گهرمیان بو خو ی ناوچه یه کی ستراتیژی گرنگی هه یه له نیوان هه ری می کودستانی عیراق و عیراقی فیدرالدا .

بو یه باسی تاییه تمه ندییه سروشتییه کانی جوگرافیای گهرمیان ده که یان به م شیوه ی لای خواره وه .

یه که م / شوینی جوگرافی گهرمیان

۱- شوینی جوگرافی گهرمیان:

رپوبه ری ناوچه ی گهرمیان (۳۱۱۷۲,۷۲ کم<sup>۲</sup>) یه له (۳۷٪) کۆی رپوبه ری هه ری می کوردستان و له (۷٪) ی رپوبه ری عیراق پیک دینیت، نه مه ش گرنگی و بایه خی خو ی هه یه له رپوی فره جوړی به ره می کشتوکالی و کانزایی و جوړا و جوړی رپوه که سروشتییه کان، که دواتر نه مه ش کاریگه ری ده بیته له سه ر فره جوړی هه ری مه کانی ناوه وه وایی و چالاکیه کانی نابوری و پیشه سازی و فراوان بونی په یوه ندییه نابوریه کانی دانیشتوان،

ناوچه ی گهرمیان ده که ویتته به شی باشوری هه ری می کوردستانی عیراق له سنوری ناوچه ی نیمچه شا خاوی و ناوه راستی عیراقی فیدرال له نیوان ده شی نیشته نی له باشورو ناوچه ی شا خاوی له باکور. سنوری هه ری هه له پارێزگا کانی که رکوک و دیالی له رپوی کارگیریه وه له نیوان هه ردوو هیللی دریزی (۰۷<sup>-</sup>، ۱۵<sup>-</sup>، ۴۶<sup>۰</sup>) و (۳۶<sup>-</sup>، ۴۹<sup>-</sup>، ۴۳<sup>۰</sup>) خۆر هه لات و هه ردوو بازنه ی پانی (۲۷<sup>-</sup>، ۳۹<sup>-</sup>، ۳۲<sup>۰</sup>) و (۰۶<sup>-</sup>، ۵۵<sup>-</sup>، ۳۵<sup>۰</sup>) باکو رو. برپوانه نه خشه ی (۱-۱)، له رپوی کارگیریه وه

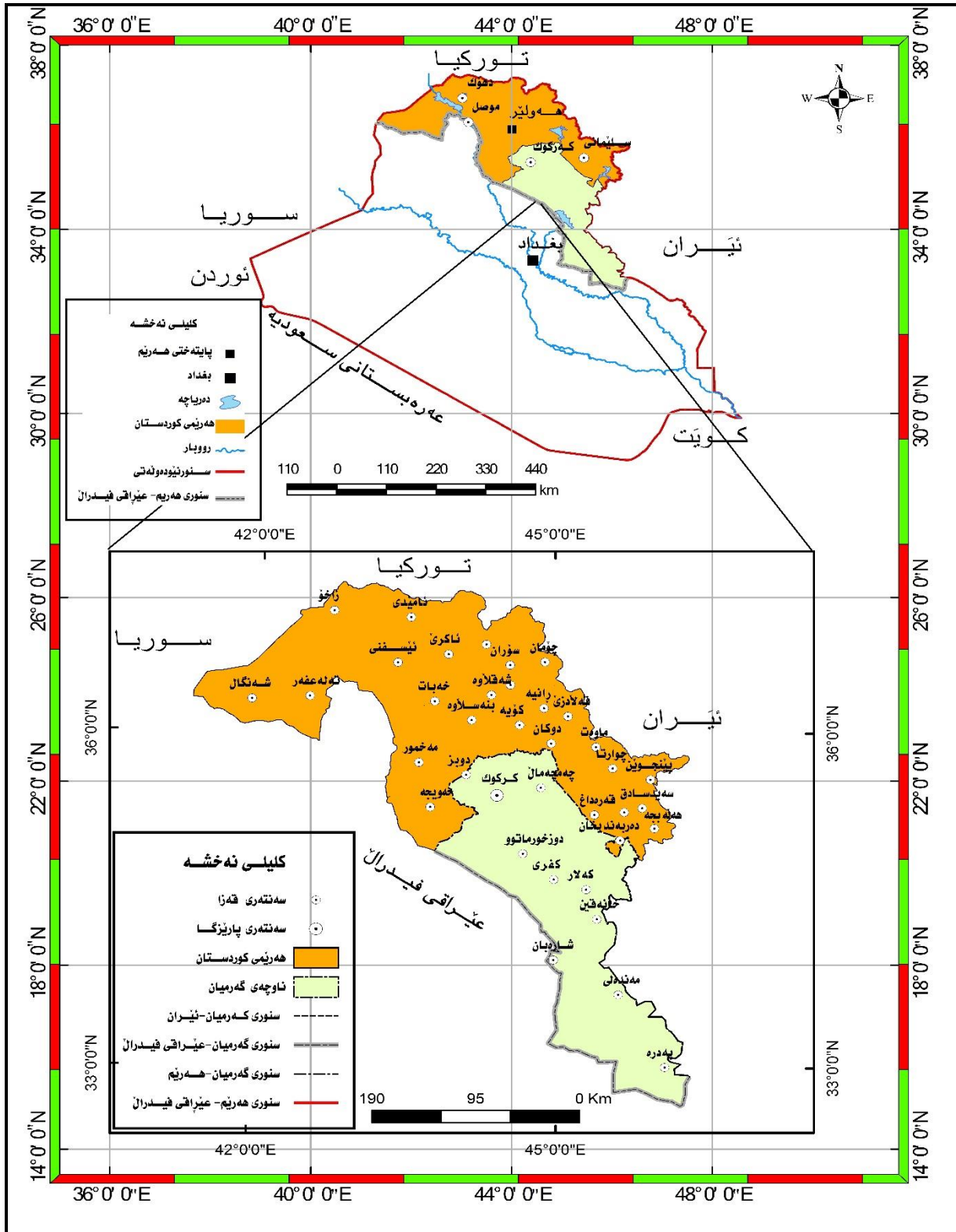
پێك دیت له قهزاكانی (كهركوك، كه لار، كفری، دووزخورماتوو، خانقین، مهندهلی، بهدره، شاره بان چه مه چه مال، دبز) ههیهك له مانه به رووبهری جیاوازی ریژهی جیاوازی رووبهری ناوچهی گەرمیان پێك دینن، برۆانه خشتهی (۱ - ۱)، سنوری کارگیریهکە لە باکوڕهوه پارێزگای سلێمانی له باشورهوه پارێزگای هه‌ئه‌ بجهیه به‌دریژی (۲۲.۷ کم) و له خۆرهلتهوه ولاتی ئێران و له خۆرئاواشهوه پارێزگای هه‌ولێر و له باشوری خۆرئاواشهوه سنوری له گه‌ن عێراقی فیدراڤه، درێژی سنوره‌کەشی جیاوازه له گه‌ن پارێزگاوه‌زاکان و ولاتانی دراوسێدا. برۆانه خشتهی (۱ - ۲) و نه‌خشی (۱ - ۲).

له‌ رووی سیاسیه‌وه شوینی جوگرافی خائیکی بنه‌رته‌ به‌ ده‌وڵه‌ت بوون چونکه کاریگه‌ری راسته‌وخۆی هه‌یه‌ چه‌ له‌ ناوخۆی ولات بی‌ت یان له‌ ده‌ره‌وی ولات، ئه‌م کاریگه‌ریه‌شی له‌ رووی سه‌ربازی و بازرگانی و ته‌نانه‌ت سیاسیشه‌وه پۆل و کاریگه‌ری خۆی هه‌یه‌ و به‌رده‌وامیش زیاد ده‌بی‌ت له‌ ناوچه‌که‌دا له‌ ناینده‌دا.

بۆیه‌ ناوچه‌ی گەرمیان به‌گشتی پێگه‌یه‌کی گ‌رنگی هه‌یه‌، ده‌که‌وێته‌ سه‌ر هێلی سه‌ره‌کی ئۆتۆمبیل (سلێمانی - هه‌ولێر - به‌غداد)، هه‌روه‌ک بوونی مه‌رزی نیوده‌وێته‌ی په‌روێزخان بایه‌خیکی بازرگانی زۆریان داوه‌ به‌ ناوچه‌که‌، به‌تایبه‌ت پۆزانه‌ له‌ مه‌رزی په‌روێزخانه‌وه سه‌دان ته‌ن که‌ره‌سته‌وه به‌ره‌می جو‌راو‌جو‌ر ده‌هینرێته‌ ناوچه‌که‌، لێره‌شه‌وه پ‌ه‌وانه‌ی شاره‌کانی تری عێراق ده‌کریت.

نەخشەی ( ۱-۱ )

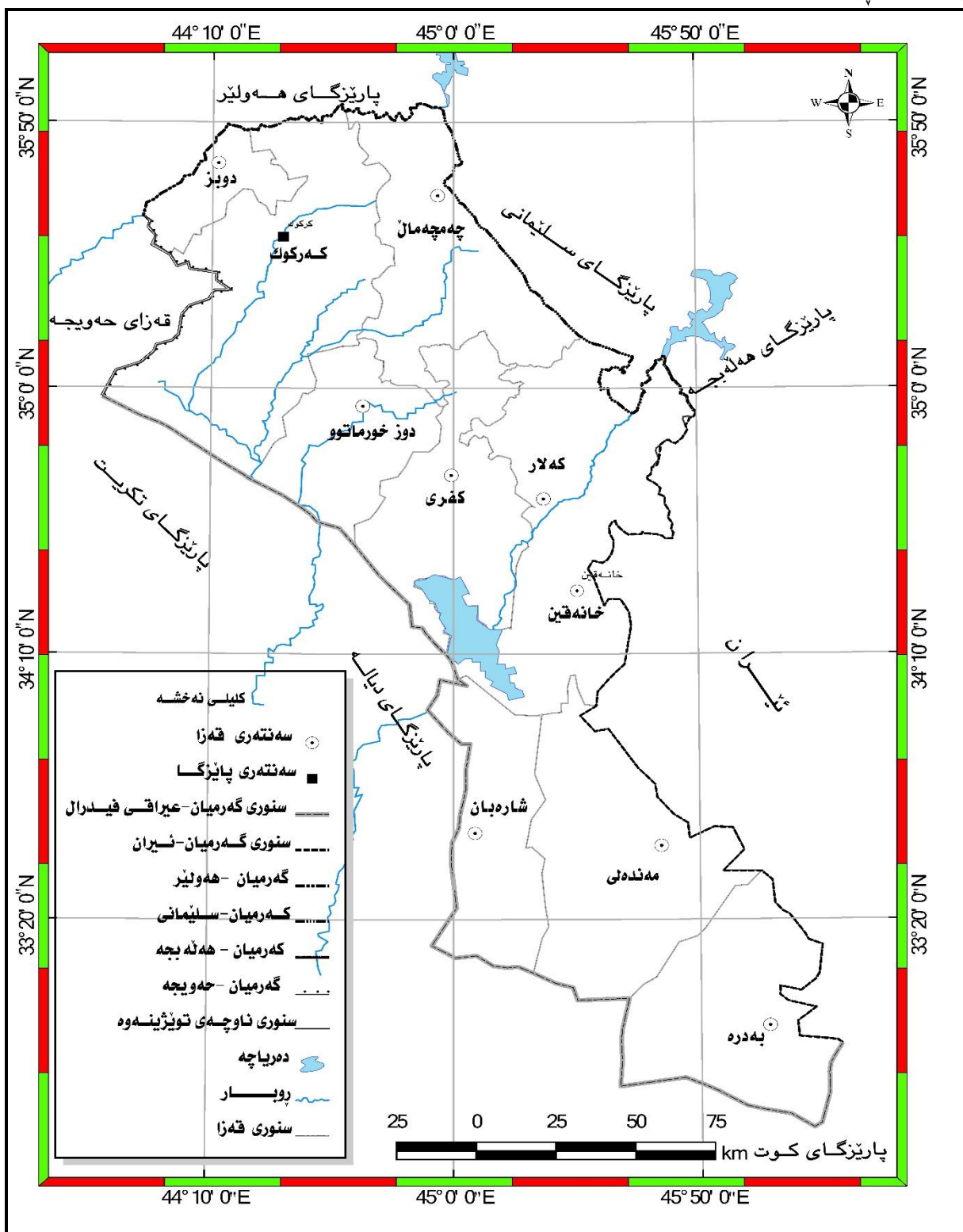
شوێنی گەرمیان لە عێراقی فیدراڵ



سەرچاوه : کاری توپۆزەران لە ڕیگەی بەکارهێنانی بەرنامەی ( ArcGis 10.5 ).

نه خشی ( ۲-۱ )

یه که کارگیریه کانی گهرمیان



سه رچاوه : کاری تویرنه ران نه ریگه ی به کارهینانی به رنامه ی (ArcGis 10.5).

خشتهی ( ۱ - ۱ )

پووبه‌ری به‌که کارگێریه‌کان و ریزه‌که‌یان به‌گۆیره‌ی پووبه‌ری گەرمیان

ژ	به‌که‌ی کارگێری	پووبه‌ر (کم <sup>۲</sup> )	ریژه‌ی پووبه‌ری (%)
۱.	دووز	۹۶۲.۲	۳.۰۸
۲.	که‌رکوک	۵۶۱۸.۲	۱۸.۱
۳.	چه‌مچه‌مان	۳۴۴۳.۶	۱۱.۰۹
۴.	دوز خورماتوو	۲۲۵۲.۵	۷.۲
۵.	کفری	۳۲۵۱.۲	۱۰.۴
۶.	که‌لار	۱۶۹۵	۵.۴
۷.	خانه‌قین	۳۳۹۹	۱۰.۹
۸.	شاره‌بان	۲۶۲۱.۳	۸.۴
۹.	مه‌نده‌لی	۴۳۷۴.۸	۱۴.۰۳
۱۰.	به‌دره	۳۵۵۴.۹۲	۱۱.۴
کو		۳۱۱۷۲.۷۲	%۱۰۰

سه‌رچاوه : کاری تووێژهران له‌ ریگه‌ی به‌کاره‌ینانی به‌رنامه‌ی (ArcGis 10.5).

۱- هه‌ریی کوردستانی عێراق، وه‌زاره‌تی پلان دانان، به‌ریوه‌به‌رایه‌تی ناماری سلیمانی، سه‌نته‌ری ته‌کنۆلۆجیای سلیمانی (GIS)، نه‌خشه‌ی کارگێری هه‌رییم، به‌ پێوه‌ری (۱:۳۵.۸۷).

۲- هاشم یاسین حمدامین حداد، سه‌ردار محمد عبدالرحمن، عدنان کرکوک، اگلس کرکوک، مکتب الجماهير للکباعه، گا اربیل، ۲۰۰۶.

خشته‌ی ( ۲ - ۱ )

سنوری گەرمیان و ناوچه‌کانی ده‌وروبه‌ری

سنوری نیوان	پووبه‌ر (کم <sup>۲</sup> )	ریژه‌ی پووبه‌ری (%)
گەرمیان _ پارێزگای سلیمانی	۱۸۳.۶	۱۴.۳
گەرمیان _ پارێزگای هه‌ولێر	۱۲۹.۷	۹.۹
گەرمیان _ پارێزگای هه‌له‌به‌جه	۲۲.۷	۱.۷
گەرمیان _ قه‌زای هه‌ویجه	۱۰۷.۴	۸.۴
گەرمیان _ نیوان	۳۷۶.۰۸	۲۸.۹
گەرمیان _ عێراقی فیدرال	۴۷۹.۰۷	۳۶.۸
کو	۱۲۹۸.۷	%۱۰۰

سه‌رچاوه : کاری تووێژهران له‌ ریگه‌ی به‌کاره‌ینانی به‌رنامه‌ی (ArcGis 10.5).

١- هەریمی کوردستانی عێراق ، وەزارەتی پلان دانان ، بەرپۆەبەرایەتی ئاماری سلیمانی ، سەنتەری تەکنۆلۆجیای سلیمانی (GIS) ، نەخشە کارگێری هەریم ، بە پێوەری (٣٥.٨٧:١) .

دووهم / جیۆلۆجیای گەرمیان

٢-١ جیۆلۆجیای گەرمیان :

گەرمیان لە ڕووی جیۆلۆجیەوه دەکەوێتە ناوچەی ئیواری ناجیگیر (الرصیف غیر مستقر) لە زۆنی پێ گەردەکان (Foot hill zone) لە نیوان پێچەبەرەکان لە باکورو دەشتی نیشتەنی لەباشوری عێراق. بەگشتی پێچەقۆزەکان زۆر قووقزن و پێچە ڕووچالەکانیش کەمتر ڕووچالان، لە گەل بوونی چەند درز لەم پێچانەدا، بۆنموە، پێچەکانی چیاى حەمرینی باکور زۆرترو بەرزترن بەراورد بە پێچەکانی پێشی لە باکورو باکوری خۆرەلاتی کە پێچەکان نزمتر دەردەکەون لە ئاستی ڕووەکەیداو کە ئیژیانییش کەمترە ، هەرۆک ئەم پێچانە بە درێژبوونەوویەکی ڕیک و پیک و دەردەکەون<sup>(١)</sup>. جیۆلۆجیای گەرمیان وەک بەشیک لە جیۆلۆجیای هەریمی کوردستانی عێراق لە سەردەمی پێش کامبری (pre-cambrian) کەوتوووە ژێر دەریای (تیشس- tethes) ھوہ نزیکەى (٦٥) ملیۆن ساڵ پێش ئیستا لە ژێر کاریگەریی ئەو دەریایەدا بوو، پاشان لە سەردەمی سینوزۆیک دا بەرەبەرە دەریای تیشس کشاووەتەووە لە ئەنجامی جوڵە پلێتیکەکانی عەرەبی و فارسی کە بەجوڵەى (ئەلپی) ناسراو، کە هەریمی کوردستان دەکەوێتە کەناری پلێتی عەرەبیەووە بێبەش نەبوو ئەو کاریگەریانەى کە بەسەر ناوچەکەدا بەگشتی ھاتوووە.<sup>(٢)</sup>

لەرووی جیۆلۆجیەوه ناسراو بە کەمی درزو شکان و تیایدا بەراورد بە ناوچەکانی تری هەریمی کوردستانی عێراق<sup>(٣)</sup>، چونکە لە ڕووی بونیادی جیۆلۆجیەوه تارادەبەک کاریگەری پیکھاتنی جوڵەى ئەلپی نەسەر، ئەوھش بەھۆی شۆینی جوگرافی عێراق و سروشتی جیۆمۆرفۆلۆجیەکەى کە لەماوہى جوڵەى ئەلپیدا بونیادە جیۆلۆجیەکانی هەریم و عێراق دروست بوون ھەر بۆیە ئەم پیکھاتانە دانران بە بەشیک لە پیکھاتنی ئەلپی.

پیکھاتە جیۆلۆجیەکانی گەرمیان بە زۆری دەکەوێتە کۆتایی سەردەمی جیۆلۆجی سێ یەم کە زۆرەیان سەر بەماوہى ژێانی تازەن لە نیوان (مایۆسینی خواروو و ھۆئۆسین) کە بەزۆریش لە پیکھاتەکانی ماوہى سێ یەم و چوارەم . بڕوانە خشتەى (٢-٤) و نەخشەى (٢-٣) کە لەتەمەنى کۆنەووە بۆ تەمەنى تازە ریکخراون.

٢-٢- پیکھاتەکانی ماوہى سێ یەم : tertiary formation

تەمەنى نیشتووہەکانی ئەم ماوہیە دەگەرێتەووە بۆ چاخی مایۆسین لە کۆتایەکانی ماوہى سێ یەمدا ، ئەم پیکھاتە جیۆلۆجیانەى خوارووہ پیک دیت :

١- پیکھاتەى جیرکس- پیلایسپى - Jerks Formation

ئەم پیکھاتەى دەکەوێتە باکوری خۆرەلات و باکوری گەرمیان کە بە شیوہى پشتینەبەکی باریک بە درێژی کەنار شاخەکان درێژ دەبێتەووە بە ئاراستەى باشوری خۆرەلات-باکوری خۆرناوا، ڕووبەری ئەم پیکھاتە (٦٣٦.١٤ کم<sup>٢</sup>) یە و ئە (%٢٠٠٣) کۆی ڕووبەری گەرمیان دەگرێتەووە. ئەم پیکھاتەى لە بەردی قورینی سورو بەردی لاین و شیل و سلت پیکھاتووہ ژینگەى نیشتاندى ڕووباری- دەشتی لافاویە ، پیکھاتەى پیلایسپى لەچینی لایمستۆنى دۆلمایتی رەنگ سپی

له به شیبی خواروهوی و لایمیستۆنی ته باشیری سپی له به سی سه رهوهی له گه ل چینیك مارلی کلسی پیک هاتوووه ژینگهی نیشاندن ده ریاییه .<sup>(٤)</sup>

## ٢- پیکهاتهی فه تحه – lower farss Formation

ته مه نی له پیکهاتهیه ده گه ریته وه بو چاخی مایوسینی ناوه ند<sup>(٥)</sup>، رووبه ری له پیکهاتهیه (١٦٣٥.٧١ کم<sup>٢</sup>) یه و له (٥.٢٤٪) کۆی رووبه ری گه رمیان ده گریته وه، له زۆبه ی ناوچه کانی گه رمیان به تایبه تی که ناری ناوچه به رزایه کان ده بینریت له ناوچه کانی سه نگاو نه یجول و له یلان و داقوق. ژینگهی نیشاندنه که ی ده ریایی داخراوه، و نه ستوریه که ی ده گات به نزیکه ی (٦٥٠ م)<sup>(٦)</sup> به گشتی پیک هاتوووه له چینی کلسی نه ستورو نه هایدرایت و قور. له هه مان کاتدا تاویره کانی له پیکهاتهیه لاوازه له به رامبه ر کرداره کانی رامالین و توانه وه دا بویه به شداری ده گات له کرداری جیومورفۆلۆجیدا له وانه دیارده ی کارستی<sup>(٧)</sup>، و به شیوه یه کی په له یه یی ده گات به پیکهاته ی نینجانه .<sup>(٨)</sup>

له م پیکهاتهیه به گشتی ده گریته به دوو به شه وه که نه وانیش:

أ- به شی خواروو- lower member که له جیبس پیکهاتوووه له گه ل به ردی جیری و مارل و لایمیستۆن

ب- به شی سه روو – upper member که پیکهاتوووه له نیشتووی دوابه دوای یه کی به ردی قورو مارل و لایمیستۆن و قوری سوور.<sup>(٩)</sup>

## ٣- پیکهاته ی (نینجانه) (Injana formation):

میژووی دروستبوونی له م پیکهاتهیه ده گه ریته وه بو چاخی مایوسینی سه روو، وه بریتیه له نیشتووی کیشوهی و نیمچه کیشوهی له تاویری مارل و سه لت و به ردی لی، وه له هه ندیک حالته ی ده گمه نیشدا تاویری جیری، که سه رچاوه ی ناوی سازگار (Fresh).<sup>(١٠)</sup> وه نه ستوریه که ی ده گاته (٥٠٠ م). پیکهاته یه کی گرنگه چونکه سه رچاوه ی ناوی سازگار وه به هۆی بوونی کونیه داری له پیکهاته که شدا وایکردوووه ناوچه یه کی ده و له مه ندیش بیته به ناوی ژیر زهوی. نیشتوووه کانی پیک دیت له چینی به ردی قورینی رهنگ سوورو سه وزو خو له به رد (sand stone and clay stone)<sup>(١١)</sup>، و به ردی لین رووبه ری له م پیکهاته یه ش (٢١٤٥.٦٩ کم<sup>٢</sup>) یه و له (٦.٨٨٪) کۆی رووبه ری گه رمیان ده گریته وه، وه له به شه کانی باکورو ناوه راستی گه رمیان له ناوچه کانی چه مچه مال وکه لار و سه نگاو به زۆری به ته نیش پیکهاته ی فه تحه ده رده که ویت.

## ٤- پیکهاته ی مقدا دیه (AL-Miqdadyah formation):

میژووی دروستبوونی له م پیکهاتهیه ده گه ریته وه بو قوناغی پلایوسینی زوو (Eaely Pliocene)، له م پیکهاتهیه له ناوچه ی رووچال ده رده که ویت، به شیوه ی پشتینه ی باریک و فراوان له به شه کانی خو ره لات و باکورو باکوری خو رناوای گه رمیان که به ناراسته ی باشوری خو ره لات – باکوری خو رناوا ده کشین له ناوچه کانی که لارو ناوه سپی و قوره توو شاه بان، رووبه ری له م پیکهاتهیه (٣٩٢٠.٨٢ کم<sup>٢</sup>) یه و له (١٢.٥٧٪) کۆی رووبه ری گه رمیان ده گریته وه، وه پیکهاتوووه له نیشتووی دوابه دوایه کی به ردی لی و به ردی قوری و لیته له شیوه ی ماده ی سه لته له ناوچه یه قوره کاند، وه ریژدی کونیه داری زۆره و یارمه تی کۆبوونه وه ی ناوی ژیر زهوی ده دات.<sup>(١٢)</sup> وه ژینگه ی نیشاندنه که شی ژینگه یه کی رووباری – کیشوهیه .

له ستووری له م پیکهاته له نیوان (٣٠٠-١٢٠٠ م)<sup>(١٣)</sup> دایه و له هه ندیک جیگه شدا ده گات به (٢٠٠ م) به تایبه تی له که ناری رووباری سیروان و که ناری چه مه کاند.

## ٥- پیکهاته ی بای سه سن (Bihassan form):

پێك دێت له نیشتهووی كه له كه بهووی جیاواز له بهردی لمی و بهردی قورین و بهردی كلسی و چینی نهستوری كۆنگلۆمات و بهردی قورینی و بهردی لمین. ژینگهی نیشتهاندنی ئەم پێكهاتهیه ژینگهیهکی (پووباری- كیشوهیه) و نهستوریهكهیه له نیوان (300\_ 1900م) دایه. <sup>(14)</sup> میژووی دروستبوونی دهگهڕێتهوه بۆ قوناغی پلایوسینی دواین (Later Pliocene). پووبههكهیه (54.295.05 كم<sup>2</sup>) یه و له (16.98%) كۆی پووبههه گەرمیان دهگهڕێتهوه، له ناوچهی چهماوهی پووبههه دهدهكهوێت وه له ناوچهكانی ناوهراست و باكوری خۆرهلته و بهشی زۆری ناوچهی كهركوك له باكوری خۆرئاوا و پێباز و جهلهولاو سهعدیهه دهدهكهوێت، میژووی دروست بوونی دهگهڕێتهوه بۆ چاخی پلایوسینی دوایر (Later pliocene)، وه بههۆی نهستوریه زۆرعهكهیه به باشتترین گه نجینهی ناوی ژیر زهوی دادهنرێت، له رووی جۆرو برهوه .

### 2-3 نیشتهووهكانی ماوهی چوارهم - Quaternary Deposits

پێكهاتهكانی ئەم نیشتهوانه دهگهڕێتهوه بۆ تهمهنی پلایستوسین و هۆلوسین. <sup>(15)</sup> كه به شیوهیهکی گشتی پێكهاتهوه له نیشتهووی قورنی و له ولته خاکی دهنگۆته وورد و كۆنگلۆمیرهت، كه سنورێکی دیاریكراو نابینرێت له نیوان ئەم نیشتهوانه دا وله نه نجامی دامائین و رامائینی خاکی ناوچه بهرزهكان بههۆی باران و ناوی پووبارهكان و هیزی راکیشانهوه له كه نار دۆل و نزماییهكاندا نیشتهون. <sup>(1)</sup> ئەم نیشتهوانه به شیوهیهکی جیاواز له گەرمیان دهدهكهوێت كه لیڕه دا هه ندیک له و نیشتهوانه دهخینهروو كه تهمه نیان دهگهڕێتهوه بۆ ئەم ماوهیه .

### 1- بهرده نووسهكانی بهمۆ- Bamo Conglomerate Formation

میژووی دروست بوونی ئەم نیشتهوانه دهگهڕێتهوه بۆ چاخی پلایوستوسین-هۆلوسین، پووبههه ئەم پێكهاته (194.69 كم<sup>2</sup>) یه و له (0.62%) كۆی پووبههه گەرمیان دهگهڕێتهوه، بنچینهی دروست بوونی دهگهڕێتهوه بۆ چاخی پلایوسینی سهروو. كه پێكهاتهوه له چینیکی بهدوايه كدا هاتووی لوس و درشته لم و چینی بهردی قور له گه ل بوونی وورده كلسی له نیو چینهكاندا، نهستووری یه كهشی دهگات به زیاتر له (450م). له ناوچهكه دا وه ژینگه ی نیشتهاندنه كهشی ژینگهیهکی (پووباری- كیشوهی بهیه كدا چوو- نه ریه- قاریه المتداخله). <sup>(16)</sup> ئەم پێكهاتهیه له ناوچهكانی رۆژه لاتی پێبازو سهعدیه به دهدهكهوێت برهوانه نه خسهی (2-3).

### 2- نیشتهووی سهراوه جۆراوجۆرهكان- Polugyntic Deposits

میژووی دروست بوونی ئەم نیشتهوانه دهگهڕێتهوه بۆ چاخی پلایوستوسین- هۆلوسین. <sup>(17)</sup> كه بریتی یه له نیشتهووی فره چهشن له تیکه لهیهکی بهردو لم و چهو سلت و قور كه ناوچهی نزمایهكانی پرکردووه تهوه له نیوان پێچه قوقره كاندا و له دامینی دهشتهكانی پێد مۆنتی ناوچهكه دهست پێدهگات و پێكهاته كهشی دهگۆریت له سه ر بنه ما ی ماوهكه ی له ناوچهكه دا، هه ندیک جاریش پێكهاته كه ی له شیوهی جیبسی دهدهكهوێت. پووبهههكه ی (95.378.95 كم<sup>2</sup>) یه و له (14.04%) كۆی پووبههه گەرمیان دهگهڕێتهوه، ده بێت بگوتریت كه ئەم نیشتهوانه به شیوهیهکی هه ره مه کی نیشتهون .

### 3- نیشتهووی كه ناری لافاوی : Run off deposits



میزووی دروست بوونی ئەم نیشتوانە دەگەریتەووە بۆ چاخی ھۆلۆسین، ئەم جۆرە لە نیشتنی بەشیوہیەکی سەرەکی ئە بەشەکانی نیشتنی پانکەیی قورینی دەبیینریت ئە کەناری لقا ڕووبارەکانی سیروان و لقاەکانی ڕۆخانە ئە گەل بەشیی ئەو پەری باشوری گەرمیان بە ڕووبەرەکی (۸۵۸.۳۸کم<sup>۲</sup>) یەو ئە (۱۵.۵۸٪) کۆی ڕووبەری گەرمیان دەگەریتەووە، کە ئەم لقا ڕووبارانەو ئق و جۆگەکانی دامین چیاکان ھۆکاری سەرەکی دروست بوونی ئەم جۆرەن لە نیشتنی .

#### ۴- نیشتوانەکانی دەشتی لافاوی - Flood Plain Deposits

میزووی دروست بوونی دەگەریتەووە بۆ چاخی ھۆلۆسین. <sup>(۱۸)</sup> کە پیک دیت ئە نیشتوانی ڕووبارەکان و ئاوی باران ، ئەو ماددە نیشتوانەیی کە دەشتە لافاویەکان دروستی دەکەن قەبارەیان جیاوازی. ڕووبەرەکی (۴۹۹۸.۹۷کم<sup>۲</sup>) یەو ئە (۱۶.۰۶٪) کۆی ڕووبەری گەرمیان دەگەریتەووە. ھەک نیشتوانەکانی ڕووباری سیروان و لقاەکانی ئاوەسپی و ڕۆخانەو خاصە و ڕووباری ئەنەن ئە گەرمیان کە ئەستوری تیرە ئە نیشتوانە دەگات بە (۵، ۳ م). <sup>(۱۹)</sup>

#### ۵- نیشتوانی پانکەیی Alluvial deposits:

ڕووبەرەکی (۴۴۵.۶۹کم<sup>۲</sup>) یەو ئە (۴.۶۹٪) کۆی ڕووبەری گەرمیان دەگەریتەووە، ئەو نیشتوانە دەگەریتەووە کە ئە بەرزایەکانەو لێژ دەبنەو دەکەوونە خوارووە و ئە دامینی چیاکان و چەماوە چالێەکاندا کە ئەکە دەبن و دەکەوونە سەرێک ، ھەک نیشتوانەکانی ناوچە بەرزایەکانی باشوری خۆرھەلاتی ناوچەکە ئە سنوری قەزای مەندەلی و بەدرە کە ھۆکاری سەرەکی ھاتنە خوارووەیان ھیزی راکیشانی زەوی و چەند ھۆکاریکی ترە ئەوانە (پلەیی لێژی ، ڕۆیشتنی ئاوی .. ھتد) . میزووی دروست بوونی ئەم نیشتوانە دەگەریتەووە بۆ چاخی پلائیۆستۆسین. <sup>(۲۰)</sup> ئەم نیشتوانەش ئە تیکە ئەیکە ئە چەوی قەبارە جیاوازی و قورۆ کۆنگلۆمیرەیت و ئی تیکەل بوو بە ئیتە و کەمیک جیبس پیک دیت ، کە ئەستوریان ئە نیوان (۱-۳ م) دایە .

ئاستی کونیلەداریان زۆرە (نفاژیە عالیە) ، ئەمەش ھۆکاریکە بۆ گلدانەوی ئاوی ژێرزەوی، بۆیە چینیکی دەوڵەمەندە بە ئاوی ژێرزەوی.

#### ۶- نیشتوانی لێژیی slope alluvial:

ئەم نیشتوانە دەگەریتەووە بۆ تەمەنی بلائیستۆسین - ھۆلۆسین ، نیشتوانی ڕووبار و لاپائە لێژیەکان ڕووبەرەکی (۹۷۰.۷۹کم<sup>۲</sup>) یەو ئە (۳.۱٪) کۆی ڕووبەری گەرمیان دەگەریتەووە کە چەند ڕووبەریکی دیاریکراویان ئە ناوچەکە داپۆشیووە، ئەم نیشتوانە ئە سەردەمی باراناویە زۆر و بەستە ئەکەکاندا، ئە ئەنجامی دامالین و رامالینی ناوچە بەرزایەکان ئە کەناری ڕووبار و دۆل و نزماییەکان نیشتوانە، ئە شیووی (قور و ئیتە و ئم) جگە ئە بوونی دەنکوئی زبیرتر ھەک چەو و ئی قەبارە گەورە کە ئەستوراییەکی ئە ھەندیک شویندا دەگاتە (۱۵۰) مەتر.

#### ۷- نیشتوانی قلیشانی قول :

میزووی ئەم نیشتوانە دەگەریتەووە بۆ تەمەنی بلائیستۆسین - ھۆلۆسین، کە پانتاییەکی بچوک ئە گەرمیان دەگەریتەووە ئەو پەری باشوری خۆرھەلات، ڕووبەرەکی (۶۹۱.۳۳کم<sup>۲</sup>) یە و ئە (۲.۲۱٪) کۆی ڕووبەری گەرمیان دەگەریتەووە، ئەم نیشتوانە بەھۆکاری رامالینی ئاوی و لافاوی ئە ئق و جۆگەکانی بەرزایەکانی باشوری خۆرھەلاتی ناوچەکە بە کردار نیشتاندن دروست بوون .

هەرۆهك گەشەسەندنی هەر هەریمیکی جوگرافی پشت بە ناستی فرەیی درامەتە سروشتی یە جۆراو جۆرهكان و نه نیویشیاندا درامەتە كانزایی یەكان دەبەستیت، كه رۆلێکی گەرنگ له بەرهوپیشت بردنی بژێوی و ئابوری و سیاسی هەریهكەدا دەگێرن، له گەرنگترین درامەتە كانزایی یەكانیش نهوت و گازی سروشتی یە نهناوچهی گەرمیان، به تایبەتیش (نهوت)، كه به هۆی دهوله‌مەندی ناوچه‌كه به‌م كانزاییه‌ نه‌ رووی یه‌ده‌گه‌وه له‌لایه‌ك و له‌لایه‌کی تریشه‌وه به هۆی گەرنگی و بایه‌خی سترتیژی نه‌و كانزاییه‌ لی‌ره‌دا باسی لی‌وه‌ ده‌كه‌ین :

## ٤-٢ جیۆلۆجیاو كانزاكان :

### ١\_ نهوت :

میژووی دهره‌ینانی نهوت له عیراقدا ده‌كه‌وێته ناوچه‌ی گەرمیان و ده‌گه‌رێته‌وه بو سالی ١٩٢٧ز پاش دامه‌زراندنی پرۆژە‌ی پالیۆگە‌ی نه‌له‌وه‌ند له نزیك شاری (خانەقین) كاتیك كۆمپانیای نهوتی نه‌وكتی حكومه‌تی عیراق له سالی ١٩٢٥ز نیمتیازی دهره‌ینانی نهوتی پی به‌خشرا كه ناوچه‌كانی خۆره‌له‌اتی رووباری (دیجله) واته ناوچه‌ی (كهركوك) و باكوری هیلێ پانی (٣٢°) ی باكوری ده‌گه‌رته‌وه، وه له سالی ١٩٣٤ز به‌ره‌م هینانی بازگانی كیلگە‌ی باباگۆرگۆر له‌شاری (كهركوك) ده‌ستی پێكرد.

به‌هۆی نه‌و پێكهاته جیۆلۆجی یه‌ی كه ناوچه‌كه هه‌یه‌تی بریکی یه‌كجار زۆر نهوتی تیدا كۆبوه‌ته‌وه، دابه‌ش بونه‌كه‌شی له ناوچه‌كه‌دا له‌وپه‌ری باكوری خۆرئاواو بو باشوری خۆره‌له‌اته. بونی نه‌م درامەتە نهوتە له ناوچه‌كه‌دا به هەردوو جۆره‌كه‌یه‌وه (یه‌ده‌گ و به‌ره‌م) گەرنگی یه‌كه‌ی له‌وه‌دا دهرده‌كه‌وێت كه هەردوو جۆره‌كه‌ی به بریکی یه‌كجار زۆر مه‌زه‌نده ده‌كریت له ناوچه‌كه‌دا چ له ژێره‌وه‌یدا یاخود له‌ باری به‌ره‌م هیناندا. وه‌ خه‌سه‌له‌تی جیۆلۆجی و جوگرافی تایبەت به‌ خۆیان هه‌یه له‌وانه‌ كه‌می قولا‌یی چینه‌ نهوتی یه‌كانی چانگه‌كان كه نهوت هه‌نگرن وه‌ بیره‌كانیشی یان زۆر قوڵ نین و تییكرایی قولا‌یشی یان له (١٤٣٠م) تی په‌رناكات، هه‌روه‌ها زۆری بیری نهوت له چانگه‌كاندا له‌ رووی پوی بچوكدا كه نه‌مه‌ش بایه‌خی زۆری هه‌یه چونكه نه‌توانی نهوتی زۆر به‌ ژماره‌یه‌کی كه‌می بیر نهوت دهره‌یناریت و تییجونی به‌ره‌مه‌ینانی‌ی كه‌متر بیت، هه‌روه‌ك نه‌م كیلگانه له‌ سه‌رجه‌م بیره‌ نهوتی یه‌كانی عیراق (بیره به‌ره‌م هینه‌ره‌كان) به‌ كه‌می ژماره‌ی بیره وشكه‌كان ده‌ناسرێ و پێكهاته جیۆلۆجی یه‌كه‌شی زۆر له‌ باره‌ بو پاراستنی نهوت‌ه‌كه، ته‌نانه‌ت جۆری نهوت‌ه‌كه‌شی چ له‌ رووی رێژه‌ی چریه‌وه یاخود له‌ رووی گۆگردو پاشه‌پۆكانی تره‌وه جۆریکی ویستراوه

کیۆماتە جوگرافی و جیۆلۆجی یه‌كان ناماژه بو نه‌وه ده‌كه‌ن كه له (٥٠٪) یه‌ده‌گی نهوتی عیراق بکه‌وێته هه‌ریمی كوردستانی عیراقه‌وه، كه یه‌ده‌گی چه‌سپاوی چانگه نهوتی یه‌كانی هه‌ریمی كوردستانی عیراقی به (٢٨.٩) ملیار به‌رمیل نهوت خه‌مڵاندووه وه، كه به‌ته‌نها یه‌ده‌گی چه‌سپاوی چانگه نهوتی یه‌كانی كهركوك له (٩٨،٧٨٪) كۆی یه‌ده‌گی نهوتی كوردستانی عیراقه.

دابه‌ش بونی جوگرافی نهوتی ناوچه‌ی گەرمیان :

دابه‌ش بونی جوگرافی كیلگه نهوتی یه‌كانی ناوچه‌ی گەرمیان له رووی یه‌ده‌گه‌وه، دابه‌ش بو به سه‌ر سێ ناوچه‌ی سه‌ره‌کی‌دا، نه‌وانیش كیلگه نهوتی یه‌كانی ناوچه‌ی كهركوك و ناوچه‌ی خۆرئاواو ناوه‌راست و ناوچه‌ی خانەقین له باشور. به‌م شیوه‌ی خواره‌وه :

١- نه‌وکیلگانه‌ی دۆزراونه‌ته‌وه‌وه نهوتی یان لی دهرده‌هیناریت به‌كورتی نه‌م كیلگانه‌ی خواره‌وه ده‌گه‌رێته‌وه :

- ١- کینگە نەوتییەکانی باباگۆرگور و بای حەسەن و چەمەبۆر و نەفت خانە .
- ٢- کینگە چەمچەمال : دەکەوێتە خۆرە لاتى شارى چەمچەمالەوه
- ٣- گوندی (حەسیرە) ئە ناوچەى شاکەل .
- ٤- کینگەى کۆرومۆر : ئە ناوچەى قادر کەرەم
- ب- ئەوکینگانەى دۆزراونەتەوه بەلام نەوتى يان لى دەرناھینریت .  
بەکورتى ئەم کینگانەى خوارەوه دەگریتەوه :
١. کینگەى جەدیدیە : ئە ناوچەى گوندی (جەدیدیە) ئە باشورى شارۆچکەى (داقوق) کە درێژى یەکەى (٦,٥ کم) و پانى یەکەى (٢ کم)ە
  ٢. کینگەى کینگەى نینجانە : دەکەوێتە سەر شەقامى کەرکوک\_بغداد
  ٣. کینگەى گلابات : ئە ناوچەى گلابات کە ئە (٣) بیرە نەوت پیک دیت
  ٤. کینگەى پەلکانە : ئە شارى کفرى
  ٥. کینگەى گومار : ئە ناحیەى (کۆکز) ئە سەر چەمى سىروان
  ٦. کینگەى جەل المنصور : ئە باکورى خۆرئاواى شارۆچکەى (شارەبان)
  ٧. کینگەى ناودۆمان : ئە ناوچەى ناودۆمان ئە باشورى شارى خانەقین
  ٨. کینگەى تل الغزال : ئە خوار چانگەى ناودۆمانەوهیە .
  ٩. کینگەى دارەخورما : ئە ناوچەى مەیدان
  ١٠. کینگەى حەمرین : ئە زنجیرە چىبای (حەمرین) کە امارەى بیرە نەوتەکانى (١٢) بیرە نەوتە
- ج- ئەو ناوچانەى نەوتى يان تىدايەو بەلام تا ئیستا دەستى دۆزینەوهى پى نەگەشتو ( ئە یتەم اسکشافها بعد ) .  
ئەم ناوچانەى خوارەوه دەگریتەوه :
١. ناوچەى ناحیەى مەیدان، کە ئە (٣) چانگە پیک دیت
  ٢. ناوچەى ناحیەى قورەتوو، کە سى چانگەى تىدايە، یەکیكى يان ئە گوندی (قوله سوتاو) دووانەکەى تریان ئە ناحیەى (قورەتوو)ە
  ٣. ناوچەى ئاوهسپى ئە چەمچەمال
  ٤. باکورى شارى (خانەقین)
  ٥. (جەسان) ئە قەزای (بەدرە).
- ب\_ گازی سروشتى :
- گازی سروشتى سروشتى هاوکاتە ئەگەل دەرھینانى نەوت و ئەکاتى ئیستادا بە سەرچاوەیەکی بەھیزی تری سەرچەرچاوەکانى تری ووزە دادەنریت ئە جیھاندا . بوونى گازی سروشتى ئە ناوچەى گەرمیان بە بریكى زۆر و بە ھەردوو شیبوہى تیکەل ئەگەل نەوت و سەربەخۆ دەردەکەوێت، بە شیبوہى تیکەل ئەگەل نەوت دەردەکەوێت ئە ناوچەکانى (کەرکوک، بای حەسەن، چەمەبۆر) وەبە شیبوہى سەربەخۆش دەردەکەوێت ئە ناوچەکانى (کۆرومۆر،

چەمچەمان) کە جگە ئەم یەک دوو ساڵەى دواى نەبیت کە حکومەتى هەریمی کوردستان بە هاوکاری کۆمپانیای (دانغاز) توانراوە سود لە گازی ناوچەى چەمچەمان ببینریت بۆ بواری بەرھەمھێنانى ووزەى کارەبا، بېشتر نەتوانراوە ئابوریانە سودى تەواوى ئى ببینریت، ئەکاتیکیدا کە گازی سروشتى بەراورد بە نەوت بە ھۆى پاکىیتى و تەواو سوتاندنى نابیته ھۆى پىس بونی ژینگەو جگە ئەوھش بە ھۆى ئاسانى بەکارھێنان و ئاسانى گواستنه وەى کەمترین تیچونى تى دەچیت بەراورد بە سەرچاوەکانى تری ووزە.

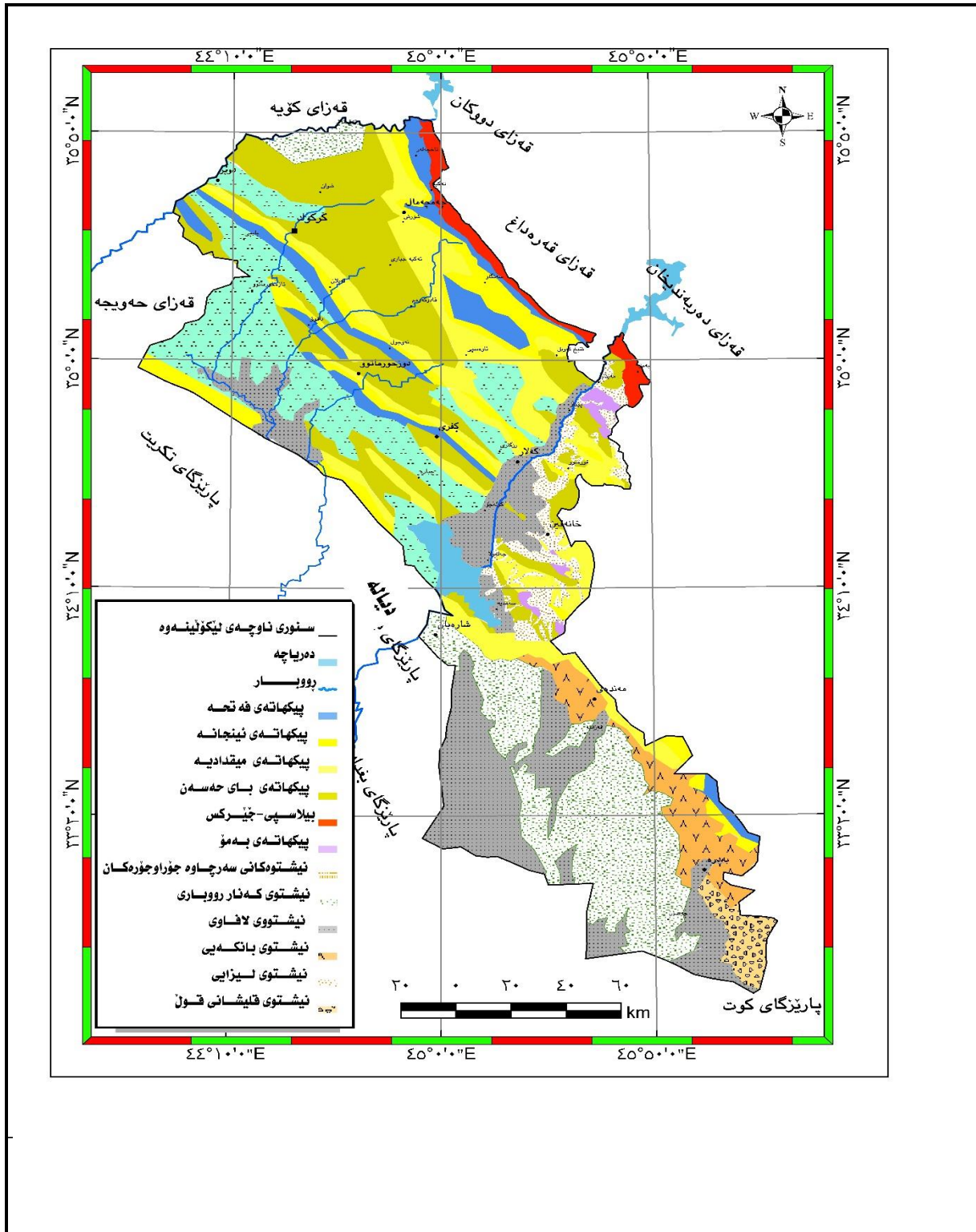
ج\_ گۆگرد:

نیشتیویەکی سروشتى گرنگەو لە زۆریەى ناوچەکانى (جەمرین، مەكحول) دەبینریت، بە تاییەتى لە ناوچەکانى (سلیمان بەگ) کە دەکەوێتە دوورى (٩کم) لە باکورى خۆرئاواى شارى (کفرى). ئە تاییە تمەندى یەکانى گۆگردى ناوچەکە ئەوویە کە لە جوۆرى باشەو نزیکە لە سەررووى زەوى یەوہ لە ناوچەکەدا.

گۆگرد گرنگى یەکەى ئەوہدایە کە رۆلى گرنگى ھەیە لە بواری پىشەسازى و کشتوکال و ژيانى رۆژانەى مروقددا، زۆریەى بەکارھێنانەکانیشى ئە شیوہى ترشى گۆگردیکە، ھەرۆک گۆگردى ئاسایى بە ھەمان شیوہ بە کاردیت لە چەندین پىشەسازى وەک و پىشەسازى یەکانى (وہرەقە، لاستیک، خواردەمەنى، چیمەنتۆ، مبيدات)، وە بە شیوہى ترشى گۆگردیک بە کاردیت لە پىشەسازى یەکانى (پالاوتنى نەوت، بۆیاغ کردن، کانزاکارى، تەقینەوہ)

نه خشه‌ی (۲-۳)

پیکهاته‌کانی جیۆلۆجیای گهرمیان






سه‌رچاوه : کاری توێژهران له رینگه‌ی به‌کاره‌ینانی به‌رنامه‌ی (ArcGis 10.5).

-Geological map,scale map, khanaqin–quadrangle, wgs84,sheet Ni – 38 \_7, ۱  
1:250000.

خشتهی (۲-۳)

ستونی بیکهاته جیۆلۆجیه کانی گهرمیان

هیماو بیکهاتهی جۆری تاویر	تاییه تمه ندیه کهی	نه ستوری (م)	بیکهاته	چاخ	ماوه
	-	-	نیشتوی قلیشانی قون	هۆلۆسین Holocene	Quaternary Recent Deposits جوارم
	قور و لمی تیکه ن و لیته و جیبس و کۆنگلۆمیهیت	۳-۱	نیشتوی دهشتی پانکهیی		
	-	۳-۰.۵	نیشتوی دهشتی لافاوی		
	-	-	نیشتوی که ناری لافاوی		
	لم ، سلتی قورین Sand,silty soil.	۱م-چه ند مه تریک	نیشتوی لیژایی یه کان Slope deposits		
	لوما loam	۱۰م	نیشتوی سه رچاوه جۆرا و جۆره کان Ploygenetic deposits	بلا یوستوسین Pleistocene	
	کۆنگلۆمیرهیت ، لم . Conglomerate,sand	۴۵۰م	به رده لئوسه کانی به مۆ Bammu conglomerate		

	کۆنگلۆمیریت ، لم ، بهردی قورین. Conglomerate, sand, clay stone	۱۹۰۰-۳۰۰ م	بای حسن Bai hassan	بلایوسین Pliocene		Tertiary سی پهم
	بهردی لیم، بهردی قورین. سلت ستون Sandstone, sil tstone, clay stone.	۱۲۰۰-۳۰۰ م	مقدادیه Mukdadiya h			
	بهردی قورین. ، بهردی لیم. Sandstone, cl aystone	۱۲۰۰-۷۰۰ م	ئینجانہ Injana	سہروو Upper		
	بهردی قورینی سور لیموستون، جبسوم. Red claystone, limestone, g ypsum	۶۵۰ م	فہ تہہ Fatha	خواروو Middle	مایوسین Miocene	
	بهردی قورینی سور لیم و شیل و سلت	-	جیرکس jercus			

سەرچاوه : کاری توێژهران پشت بهست به

۱- نخشان محمد روستم البالانی، جبومورفولوجیه منگقه کالار، (دراسه تگیبقیه)، رساله ماجستیر (غ.م)، کلیه العلوم الانسانیه، جامعه السلیمانیه، ۲۰۱۰، ص ۱۵.

۱- فاروق صنع الله العمری، علی صادق، جیولوجیه شمال العراق، کلیه العلوم، جامعه الموصل، ۱۹۷۷، ص ۴۳.

3- Geological Map of qardagh - kalar basin, produced fao, northern iraq, coordination office, scal. ۱ : ۵۰۰۰۰

خشتهی ( ۲ - ۴ )

## پۆبەری پیکهاته جیۆلۆجیه‌کان و ریزه‌که‌یان به‌گۆیره‌ی پۆبەری ناوچه‌ی گەرمیان

ژ	پیکهاته‌ی جیۆلۆجی	پۆبەری (کم <sup>۲</sup> )	ریژه‌ی پۆبەری (%)
۱.	مدملکات به‌مۆ	۱۹۴.۶۹	۰.۶۲
۲.	نیشتوی لیژایی	۹۷۰.۷۹	۳.۱
۳.	بای حه‌سه‌ن	۵۲۹۵.۵۴	۱۶.۹۸
۴.	ئینجانە	۲۱۴۵.۶۹	۶.۸۸
۵.	میقدادیه	۳۹۲۰.۸۲	۱۲.۵۷
۶.	فه‌تجه	۱۶۳۵.۷۱	۵.۲۴
۷.	پیلایسپی - جیرکس	۶۳۶.۱۴	۲.۰۳
۸.	نیشتوی که‌نار رووباری	۴۸۵۸.۳۸	۱۵.۵۸
۹.	نیشتوه‌کانی سه‌رچاوه‌ جوړاوجۆره‌کان	۴۳۷۸.۹۵	۱۴.۰۴
۱۰.	نیشتووی قلیشانی قول	۶۹۱.۳۳	۲.۲۱
۱۱.	نیشتووی لافاوی	۴۹۹۸.۹۷	۱۶.۰۶
۱۲.	نیشتوی بانکه‌یی	۱۴۴۵.۶۹	۴.۶۹
	کو	۳۱۱۷۷.۷	٪۱۰۰

سه‌رچاوه / کاری توێژه‌ران پشت به‌ست به‌فایلی (DEM 30mt) و به‌کاره‌ینانی به‌رنامه‌ی (ArcGis 10.5).

## ۲ - ۵ فیزیۆگرافیای گەرمیان - physiography

تاییه‌تمه‌ندی فیزیۆگرافی ناوچه‌ی گەرمیان زۆر گرنکه‌ به‌تاییه‌تی که‌ ده‌بینین به‌شی زۆری له‌ دهشتایی گه‌وره و به‌پیت پیک دیت که‌ هوکاريکی گرنگ بووه‌ بۆ بنیات نانی ناوه‌دانی و کۆبونه‌وه‌ی نیشته‌نی و ئاسانی کرداره‌کانی چالاکي کشتوکانی و دروست کردنی رینگاوبانه‌کان. هه‌روه‌ک ناوچه‌ شاخاوی و بانه‌کانیش زۆر گرنگن به‌تاییه‌تی له‌ پووی ناوه‌هوايي و گه‌شت و گوزاری و بواری فرۆکه‌وانی و جوته‌ی ناوو جوړه‌که‌ی به‌هۆی لیژاییه‌وه، سه‌ربازی . له‌ پووی کشتوکانییه‌وه ناوچه‌ی گەرمیان پۆبەری زه‌وی شیاو بۆ چاندن تیبیدا به‌هه‌زاره‌ها دۆنم مه‌زنده‌ کراوه ، سالانه به‌شی زۆری دانەویله‌ی گه‌نم و جو له‌ دهشتاییه‌کانی ناوچه‌ی گەرمیان، به‌تاییه‌ت دهشتی پۆژه‌لاتی دهشتی نیشته‌نی و چه‌مرین، دهشتی شاکه‌ل ده‌چینریت. نه‌مه‌ جگه‌ له‌ هه‌ندی به‌ره‌می وه‌ک: سه‌وزه‌و بروکلی و که‌له‌رم...هتد، له‌ پیداوایستی ناوچه‌که‌ زۆرتره‌وه‌ هه‌ناردی پارێزگا‌کانی هه‌ریم ده‌کریت. سامانی ناژه‌ئیش به‌شیکی گرنگی چالاکي کشتوکانی پیکدینیت، ناوچه‌که‌ تاراده‌یه‌کی زۆر ده‌ونه‌مه‌نده به‌ له‌وه‌رگای سرووشتی. هه‌روه‌ک ناوچه‌که‌ زۆریه‌ی بنه‌ما گه‌شتیارییه‌کانی تیدا فه‌راهه‌مه، وه‌ک پیگه‌ی جوگرافی و ناوه‌هواو سه‌رچاوه‌کانی ناو، به‌رزو نزمی و شوینه‌واری میژوویی وه‌ک قه‌لای که‌رکوک و شیروانه، هه‌روه‌ها بوونی پۆبەری سیروان و خاسه‌و ناوه‌سپی و داقوق و نه‌ئوه‌ن.



بە پێی ئەو گۆرانکارییە جیۆئۆجیەیی بەسەر هەریەک کوردستان هاتوو، وای کردوووە شیوەی توپوگرافی جیاوازی دروست کردوووە و بەگشتی دابەشی دەکەین بۆ دوو جۆری سەرەکی، یەكەمیان پشتیڤەنی چەماوەی بەرز (High Folded Zone)، کە بە ناوچەی ناچینگەر ناو دەبریت ناوچەی شاخاویەکان دەگرێتەووە و دووێمیان چەمانەووە نزمەکان، کە بە پشتیڤەنی پێگەردەکان (Foot Hill Zone) ناو دەبریت، وە ئەم پشتیڤەنە یەش بۆ دوو پشتیڤەنی بچوکتری پشتیڤەنی (حەمرین-مکحول) و (چەمچەمال-بتمە) دابەش دەکریت.

گەرمیان لە زنجیرەییەکی چەماوە (گیات) پێکھاتوووە لە ژێر کاریگەری قلیشانی پێچەوانە (صدوع عکسیه)، وە بریتییە لە چەماوەی قۆقز (Anticlin) (\*) و چەماوەی رووچال (Synclin) (\*\*)، کە بە نیشتی تازە دا پۆشراوە و بۆتە خالی جیاکەرەووە لە نیوان چەماوە قۆقزەکان.

وە بۆ زیاتر شارەزابوون لە شیوە فیزیۆگرافیایەکان پێویستە گرنگترین چەماوەکانی ناوچە کە دیاری بکەین :

۲- ۳- ۱ چەماوە رووچالەکان :

چەماوە رووچالەکان پێکاتەییەکی زۆر گرنگ بۆ کۆبوونەووە جۆنەکی گەنجینی نەوتی و ناوی ژێر زەوی و نیشتیەنی موادی کانزایی زۆر گرنگ وەک فوسفات و گوگرد. بۆیە لە رووی پێشەسازیشەووە چەندین جۆر لە کارگەکی گەورە پلاستیک و ئەنەمنیۆم و بۆری پلاستیکی، کارگەکی غاز، کارگەکی سەھۆل، کارگەکی قیری لیبە. نەوت و غازیش سەرچاوەییەکی تری گرنگی ئابووری ئەم ناوچە پێکدەھینیت، بەشیکێ زۆر لە چالە نەوتییەکانی هەریەک کوردستان و عێراقی فیدرال کەوتوونەتە ناو سنووری ناوچە کەووە.

۱- چەماوەی رووچالی ئاچەنەر لە باشوری رۆژھەلاتی ئاچەنەر دەستپێدەکات بەرەو باکوری رۆژئاوا تا لە کەناری زێی بچووک دەپەریتەووە تاویرەکانی دەگەریتەووە بۆ پێکھاتووی پیلایسی و بەختیاری سەروو.

۲- چەماوەی رووچالی چیا سەوز- تازگە - خالدان / لە سنووری رۆژئاوا چەمچەمال - سەنگاو بەدوری (۱,۵ کم) لە باشووری رۆژھەلاتی گوندی عەرەبەووە بەرەو باشووری رۆژھەلات درێژ دەبییتەووە.

۳- چەماوەی رووچالی باسەرە: دەکەوێتە نیوان هەردوو چەماوەی قۆقزی مەملەحەو قەرەداخ و داپۆشراوە بە پێکھاتەکانی ئینجانەو مقدادیەو نیشتیووی نوی، لەئەنجامی بوونی چینیکی نەستور لە بەردی قورێ تیبە لکیشراو لەگەڵ چینیکی ئەتاویری لی رەق ناوچە کە بۆتە زەوی خراب (bad land).<sup>(۱۱)</sup>

۴- چەماوەی رووچالی ئاوەسپی : ئەم چەماوەییە کەوتووتە نیوان هەردوو چەماوەی قۆقزی ئاژداخ لە باشووری گەرمیان و چەماوەی خورخور لە رۆژئاوای ناوچە کە، وەییەکیکە لە چەماوە رووچالە فراوانەکانی ناوچە کە و درێژکراوەی چەماوەی قادرکەرەمە و لە گوندی کچان لە باکووری رۆژئاوا بەرەو باشووری رۆژھەلات درێژ دەبییتەووە و بەتاویری قورێ و تاویری لی و تاویری گۆنگلۆمایت دا پۆشراوە، هەموویان دەگەرینەووە بۆ پێکھاتەنی مقدادیە<sup>(۱۲)</sup>. جگە لەمانەش چەندین چەماوەی رووچالی بچووکتریش لە ناوچە کە دا هەییە.

۲- ۴- ۲ چەماوە قۆقزەکان :

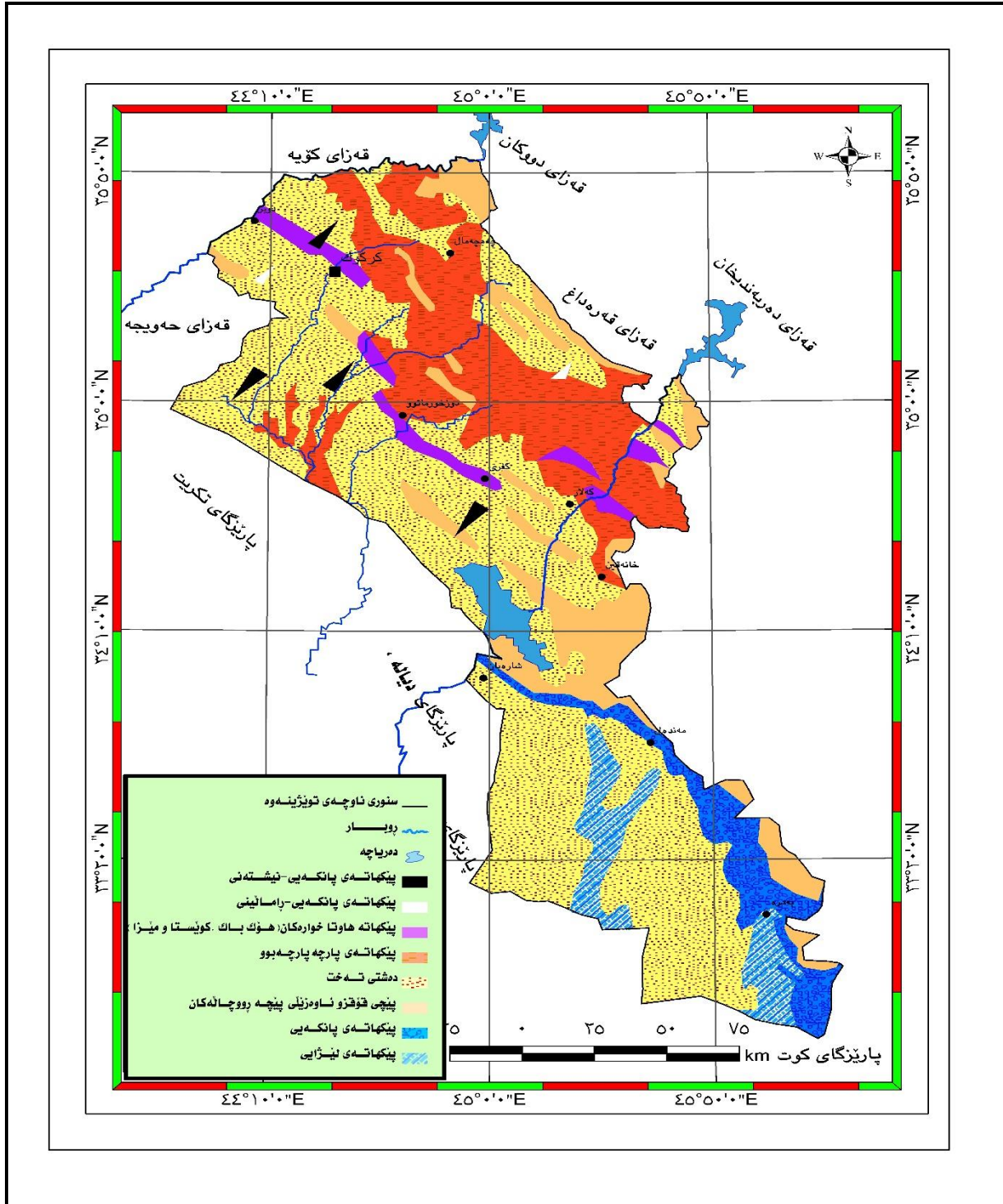
۱- چەماوەی قۆقزی قشلاغ- سەنگاو - قەرەداخ :

لە زنجیرەییەکی چەماوەی قۆقزی ناھوتا (غیر متنافر) پێکھاتوووە، لە گوندی تەووەکەنی گەورە لە باکووری رۆژئاوا بەرەو گوندی بانێخیلان لە باشووری رۆژھەلات درێژ دەبییتەووە.

- ۲- چەماوەى قوقزى قەرەوھەيس : ئە زنجىرەيەك چەماوەى قوقزى ناھوتتا پىكھاتووہ و دريژ كراوہى چەماوەى چەمچەمائلە، ئە كرۆكيدا پىكھاتەى پىلاسىپى ھەيە، ئە كۆنترين پىكھاتەى ناوچەكەيە، وە ئە گوندى تەلرپووتەك ئە باشورى رۆژھەلاتەوہ دريژ دەبىتەوہ بەرەو باكورى رۆژئاوا تادەگاتە چەماوەى مەملەحە.
- ۳- چەماوەى قوقزى مەملەحە : ئە زنجىرەيەك چەماوەى قوقزى ناھوتتا پىكھاتووہ و داپۇشراوہ بە پىكھاتەى فەتە. ئە باكورى رۆژئاواوہ بەدوورايى (۳- ۴كم) ئە باشوورى رۆژئاواى گوندى قەلاچوخ دەست پىدەكات بەرەو باشوورى رۆژھەلات بەئاراستەى بەرزايى قەرەوھەيس .
- ۴- چەماوەى قوقزى ناژداخ : ئە باشورى رۆژئاواوہ ئە نزيك گوندى دەرزىلە، وە دريژ دەبىتەوہ بەرەو گوندى قەلا ئە باكورى رۆژئاوا و ئەگەل چەماوەى قەرەوھەيسدا نيك نزيك دەبنەوہ، ئە زنجىرەيەك چەماوەى قوقزى ناھوتتا پىكھاتووہ.<sup>(۲۳)</sup>
- ۵- ناوچەى ليكۆئىنەوہ، ئەبەرئەوہى كەوتۆتە ناوچە نيمچە شاخاويەكانەوہ، ئە زۆر رووہوہ خواوہنى چەندىن ناوچەى سروشتى ليكچووہ و ئە زۆر رووى ترەوہ نيك جياوازە، ئەبەرئەوہ ئەم ناوچەيە ئە باشترين ناوچەكانى عىراقە بۆ ليكۆئىنەوہى بەرزى ونزى وچەندىن دياردەى جيومورقۇلۇجى تىدا دەبىنرەت بە رووبەرى جياواز ، بىروانە نەخشنەى(۲- ۴) و خشتەى(۲- ۵).

نه خشه‌ی (۲ - ۴)

نمونه‌ی یه‌که‌کانی جیۆمۆرفۆلۆجی گهرمیان



سه‌رچاوه : کاری توێژه‌ران له رینگه‌ی به‌کارهێنانی به‌رنامه‌ی (ArcGis 10.5).

خشتەى ( ۲ - ۵ )

رووبەرى پیکهاتە جیۆمۆرفۆلۆجیەکان و ریزەکەیان بە گۆیرەى رووبەرى ناوچەى گەرمیان

ژ	پیکهاتەى جیۆمۆرفۆلۆجی	رووبەر (کم <sup>۲</sup> )	ریزەى رووبەرى (%)
۱	پیکهاتەى پانکەیی-نیشتهنى	۱۷۱.۰۴	۰.۵۴
۲	پیکهاتەى پانکەیی-رامائینی	۳۹.۲۵	۰.۱۲
۳	پیکهاتە هاوتا خوارەکان (هۆک باک . کویتا و میزا)	۹۹۴.۳۳	۳.۱۸
۴	پیکهاتەى پارچە پارچە بوو	۶۴۰۰.۳	۲۰.۵۳
۵	دهشتى تهخت	۱۶۴۵۷.۰۳۶	۵۲.۷۹
۶	پىچى قوقزو ناوهزىلى پىچە رووچالهکان	۳۷۷۱.۴۷	۱۲.۰۹
۷	پیکهاتەى پانکەیی	۱۸۰۹.۴۶	۵.۸
۸	پیکهاتەى لیژایی	۱۵۲۹.۸۳	۴.۹
کو		۳۱۱۷۲.۷	٪۱۰۰

سەرچاوه : کارى تويزهران پشت به ست به فايلى (DEM 30mt) و به کارهينانى به رنامهى (ArcGis 10.5).

گەرمیان پیکهاتوو له چه ندين يه کهى توبوگرافى جياواز و بو چه ند جوړيک دابه شيدە کهين :

۲- ۴- ۳ هەريئى شاخوى پىچ سادەکان :

ئەم ناوچەى به هيلى جياکه روى ناوچە شاخاويه کان، له گەل ناوچە نيمچه شاخاويه کان دادە نريت، پىچەکانى سادەن و ئەم هەريئە دەکه ویتە نيوان هەردوو هيلى به رزى و نزمى (که نتورى) (۹۵۰- ۱۸۰۰م) له ناستى رووى دەرياوه ، رووبەره کهى له گەرمياندا زياتر له (۴۵۹.۱۲ °) که ريزەى زياتر له (٪۱.۴۷) ي رووبەرى گەرميان دەگریتەوه، شاخەکانى به گشتى ناراسته کانين له باکورى خور ناوا - باشورى خور هەلات دەکشين جگه له شاخى ( چوارباخ و دارهوشکه ) که به ناراسته باکور- باشور دەکشيت.

هەرچەندە گەرمیان دەکه ویتە هەريئى نيمچه شاخاويه وه به لام له گەل ئەوهشدا کۆمه ئيک له به رزايى و شاخ له ناوچە که دا به دەردە که ویت، بۆ نمونه شاخى (زەردە - ۱۸۰۰م) له وپەرى باکورى خور هەلاتى گەرميانو .. هتد . بـروانه نه خشى ( ۲ - ۵ ) و خشتەى ( ۲ - ۶ ) .

۲- ۴- ۴ هەريئى گردو بانه کان :

زاراويه که بو ناوچە يه که به کارده هينريت، که رووى زهويه کهى پیکهاتيبت له ته پۆلکهى بارىک و به رز و که نارهکانى به شيوهى لیژى زوره و به رزیه کهيان له (۱۰۰۰) مەتر که متره، زۆر بهى ئەم گردۆلکانه به شيوهى تەريپ به يه کتر دروستبوون و که ووتۆته بهرکارى گەرى که شکارى و رامائين به پلهى جياواز و له ئە نجامى جياوازی پیکهاتە جیۆلۆجیەکان، چه ندين

دیاردەى جیۆمۆرفۆلۆجى ھەمە جۆرى ھەك (كۆیستا - ھۆگبەك - مېسە - بیت) دروست بوون، ئەم دیاردانەش ئە ئە نجامى دوابەدوا بەك ھاتنى چینی بەھیز ئە تاویر دروستبوو. ئەقەکانى رۆوبارى (زىي بچوك و خاسە وباسەرە و ناوہسپى) رۆوى سەرەکیان بېنیوہ ئە کەرترکردن و جیاکردنەوہى بانەکانى ناوچەكە بە بانى گەورەى کەرکوکیشەوہ . ئەم ھەریمە دەكەوئیتە نیوان ھەردوو ھیلی بەرزى و نزمى (كەنتۆرى) (٤٥٠ - ٩٥٠ م) ئە ئاستى رۆوى دەریاوہ ، رۆوبەرەكەى ئە گەرمیاندا زیاتر ئە (٧٠٩٠.٩٩ کم<sup>٢</sup>) كە ریزەى ئە (٢٢.٧٥ % )ى رۆوبەرى گەرمیان دەگریتەوہ، ئە گرنگترین گەردەکانى ھەك گەردى (درى خەلە - ٧٥٠ م) ئە باشورى ناحیەى شىخ تەویل و گەردوبانەکانى (باتیوہ - ٨٥٠ م)، ئەمە جگە ئە بوونى چەندین بەرزایى و لوتكە شاخى تر بە تايبەتى كە ئە بەشەکانى باورو باکورى خۆرھەلاتى گەرمیان دەبېنریت . بېروانە ئە خشەى (٢ - ٥) و خشەى (٢ - ٧).

٢ - ٤ - ٤ بانى كەرکوك :

ئەم بانە دەكەوئیتە نیوان بەرزایەکانى ھەمرین ئە باشورو زنجیرە چیاکانى قەرەداغ ئە باکورو رۆوبارى سېروان ئە خۆرھەلات و زىي بچوك ئە خۆرناواو باکورى خۆرناواو ئە گەرمیاندا ، بەرزىەكەى ئە نیوان (٦٠٠٠-١٠٠٠ م) و (٥٠٠ م) ئە زەویەکانى دەوروبەرى بەرزترە.<sup>(٢٤)</sup>، دروست بوونى ئەم بانە دەگەریتەوہ بۆ بەرزبوونەوہى تۆیکلى زەوى و دروست بوونى پېچاوپېچى قۆقزو رۆوچال ئە كەنارەکانى خۆرناواى. ھەك بەرزایەکانى (تساق-٦٨٨ م) (وخاخالان-١١٨٥ م) (شاكەل-٤٠٥ م)، رېكردنى ناوى زىي بچوك و ئەقەکانى رۆخانە و سېروان بوەتەھوى پەیدا بوونى گەردو دۆل و ھەندىك دەشتى لافاوى رۆوبەر پېچوك ئە نزىك رۆوبەرەكان.<sup>(٢٥)</sup>

٢ - ٤ - ٥ ھەریمى دەشتەكان :

ئەگەرمیاندا چەند دەشتىكى فراوان دەبېنریت كە بە گشتى پېك دین ئە پېچىكى رۆوچال ئە نیوان دوو پېچى قۆقزدا دریز بوونەتەوہ و ئەم ھەریمە دەكەوئیتە نیوان ھەردوو ھیلی بەرزى و نزمى (كەنتۆرى) (٢٠٠-٤٠٠ م) ئە ئاستى رۆوى دەریاوہ، رۆوبەرەكەى ئە گەرمیاندا زیاتر ئە (٢٣٦١٩.١٤ کم<sup>٢</sup>) كە ریزەى ئە (٧٥.٧٨ % )ى رۆوبەرى گەرمیان دەگریتەوہ. ئە گرنگترین دەشتەكانیش دەشتى ھومرینە ئە دامینەکانى چىپاى ھەمرین و دەشتى نیشتەنەبەکانى رۆژھەلاتى عیراقە كە دەكەوئیتە ئەو پەرى باشورى ناچەى لېكۆئینەوہ. جگە ئە بوونى چەند دەشتىكى تر كە ئە ناوچەكە دەبېنریت ئەوانە دەشتىكانى (شاكەل ، باتیوہ ، جولاك ، گۆپتە پە).

١- دەشتى ھەمرین

ئە چەماوہبەكى رۆوچال پېك ھاتووہ و كەوتووہتە نیوان دوو چەماوہى قۆقز كە پېبووہتەوہ بە نیشتەنى بەرزایەکانى دەوروبەرى بە ھوى كەردارەكانى رامائین بە چىنىكى لىن و قورى.<sup>(٢٦)</sup> ئەم دەشتە بە فراوانترین دەشت دادەنریت ئە گەرمیان كە بە دریزایى كەنارەكانى خۆرناواى چىپاى ھەمرین دەكشیت ، جگە ئە بەشەكانى باشورى كە بەرزایەكەنتى گەمارو جەبەداغ و دارەوشكە و گەلاباتى تېدەكەوئیت ئېتر بەشەكانى باکورى ھىچ بەرزایەكى تېناكەوئیت و رۆوبەكى تەختى ھەبە . بەرزى ئەم دەشتە ئەنیوان (٢٢٥ م) ئە باکورو (١٨٠ م) ئە باشوردایە ، پانایى بەشەكانى ناوہراستى دەگات بە (٢٢ کم) و ئە باشورو ئە باكوردا دەگات بە (٦٤ \_ ٨٠ کم) و دریزىەكەى (٣٠٠ کم) دەبیت.<sup>(٢٧)</sup>

٢ - دەشتى شاكەل (كەلار- شېروانە) :

ئە نزىك رۆوبارى سېروان ئە رۆژھەلاتى گەرمیاندا دەشتىكى لافاوكردى بە پیت و تارادەبەك تەخت دەركەوتووہ كە بە دیاردەى لافاوى رۆوبارى سېروان دروست بووہ كە بە دەشتى (شېروانە) ناسراوہ، ئەم دەشتە دەكەوئیتە ناوچەى كەلارەوہ و

ژمارهیهك دۆل و رپرھوی ناوی ئەم دەشتە دەبرن، بەرزیهكەى دەگات بە (۲۱۷م) ئەستوری خاكەكەى دەگات بە (۱- ۲م) <sup>(۲۸)</sup> و خاكیكى گونجاوه كه بايه خيكي نابوری گرنگی ههیه بۆ دانیشتوانی ناوچهكه به تاييهت بۆ بهرووبومی كشتوكالی هاوینه وهك سهوزهن میوه وه كشتوكالی زستانهى گهنم وجۆ، ئەمه جگه له دهشتی شاکه ل چه ندين دهشتی تر دهبینرین له له چوارچیهی ناوچهكه دا له وانه دهشتی (گۆبته په ، باتیوه ، جولاک ، سید خلیل ، پهباز... هتد).

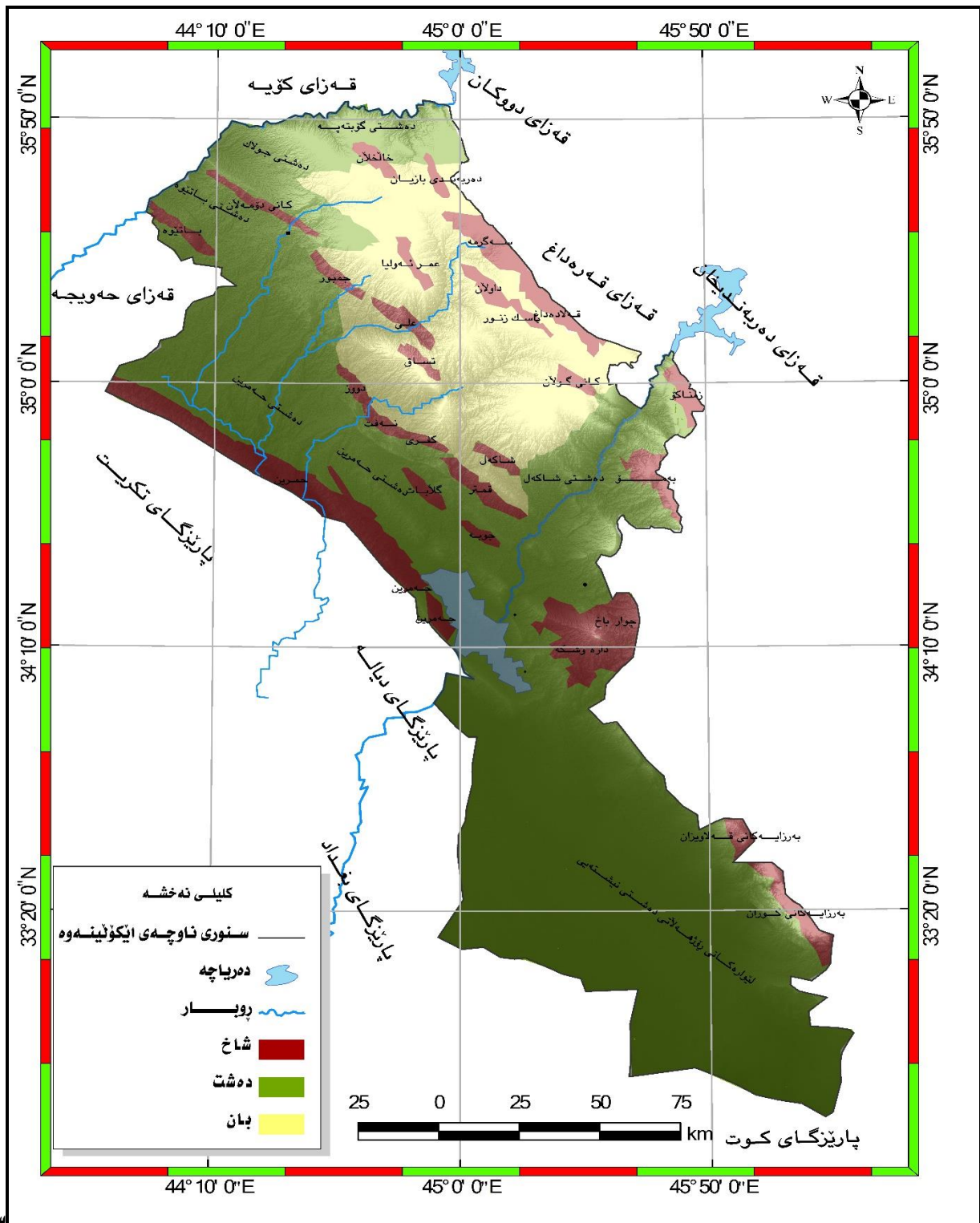
۳- دهشتی نیشتهنی كه نارهكانی رۆژه لاتی :

ئەم دەشتە دهكهوئته نهوپهري باشوری گەرمیان كه له خۆرهلانهوه بۆ خۆرناوا دريژدهبيتتهوه له سنوری نیوان نیوان – قهزای به درهه جەسان به دريژایی (۹۵كم) و له باکوریشهوه بۆ باشور له خواروی دهرياچهی جهمرین بۆ نهوپهري گەرمیان دريژدهبيتتهوه به دريژایی (۱۹۴كم)، ئەم جوړه له دهشت به نویترین به شهکانی رووی زهوی ناوچهكه وه ههريه دادهنریت كه به هوی کرداری رامائین و نیشتانندی نق و جوگهکانی ناوچهكه وهك رووباری سیروان و نه ئوهن و رووباری كانجیر دروست بوون. به شیوهیهکی گشتی رووی ئەم دهشته ته ختن و به لیژاییان زۆر كه مه.

به كورتی جوړاو جوړی شیوهكانی بهرزی و نزمی ناوچهكه كاری راستهوخوی ههیه له چۆنیهتی جیگیر بوون و نیشته جیبوونی دانیشتوان و چالاکییه نابوریهكان و بهرهمهینانی له خزمهت دانیشتوانی ناوچهكه دا، بۆ نمونه دهشتی به بیت و شیوا بۆ كشتوكال له چوارچیهی ناوهزیلی رووبارهكان و زۆنگاوهكاندا به شی زۆری دانیشتوانی گوند نشینی كشتوكالی لی بنیات نراوه، به لأم ناوچهكانی شاخاوی و نیمچه شاخاویهكان كاری روونی دیاره له سهه جوئله و چالاکی نابوری و به هوی كهم شیواوی زهوی كشتوكالی و زیاتر گونجانندی بۆ زهوی نیشته جیبوون به هوی گرانی هات و چۆو سنور دار بوونی درامهت.

نه خشهی (۲ - ۵)

فیزیوگرافیای گەرمیان روون دهكاتهوه



رچاوه : کاری توپوژهران پشت بهست به فایل ( DEM 30mt ) و نه ریگه به کارهینانی به برنامه ی ( ArcGis )  
 10.5 .

خشته ی ( ۲ - ۶ )

ناوی گرنگترین گردو شاخه کانی گرمیان

ژ	ناوی لوتکه (شاخ)	به‌رزى م
۱.	باتیوه	۸۷۰
۲.	گلابات	۲۲۵
۳.	کانی دۆمه‌لان	۳۲۰
۴.	شاکه‌ن	۴۰۵
۵.	جبه‌داخ	۶۳۳
۶.	حه‌مرین	۴۶۵
۷.	بازیان	۱۵۴۴
۸.	سه‌گرمه	۱۷۲۷
۹.	قه‌ره‌داغ	۱۸۰۰
۱۰.	داولان	۶۷۷
۱۱.	باسک زنور	۳۲۱
۱۲.	گولان	۶۵۶
۱۳.	زمناکۆ	۱۷۸۸
۱۴.	به‌مۆ	۱۸۲۸
۱۵.	چوارباخ	۶۳۰
۱۶.	داره‌وشکه	۵۰۰

سه‌رچاوه : کاری توێژه‌ران پشت به‌ست به‌فایلی (DEM 30mt) نه‌ ڕیگه‌ی به‌کاره‌ینانی به‌رنامه‌ی ( ArcGis ) . (10.5)

۱- هاشم یاسین حمدامین حداد، سه‌ردار محمد عبدالرحمن، عدنان که‌رکۆکی، اگس کررکۆک، مکتب الجماهير للکباعه ، ۱، ۱۱، ارپیل، ۲۰۰۶.

خشته‌ی ( ۲ - ۷ )

پووبه‌ری به‌رزى ونزى گهرمیان و و ڕیژه‌که‌یان به‌ گوێره‌ی پووبه‌ری ناوچه‌ی گهرمیان



یەكەى بەرزى و نزمى	بەرزى	رۆوبەر(ك <sup>۲</sup> )	پێژەى سەدى (%)
دەشت	۱۱۰ - ۵.۶	۹۵۱۲.۰۱	۳۰.۵۲
	۲۶۰ - ۱۲۰	۸۷۱۵.۷۶	۲۷.۹۶
	۴۴۰ - ۲۷۰	۵۳۹۱.۳۷	۱۷.۳
كۆ	۴۴۰ - ۵.۶	۲۳۶۱۹.۱۴	۷۵.۷۸
گەردوبان	۶۵۰ - ۴۵۰	۴۱۴۸.۲۹	۱۳.۳۱
	۹۳۰ - ۶۶۰	۲۹۴۲.۷	۹.۴۴
كۆ	۹۳۰ - ۴۵۰	۷۰۹۰.۹۹	۲۲.۷۵
شاخ	۱۸۰۰ - ۹۴۰	۴۵۹.۱۲	۱.۴۷
كۆى گشتى		۳۱۱۶۹.۲۵	٪۱۰۰

سەرچاوه/ كاری توێژەران پشت بەست بە فایلێ (DEM 30mt) و بەکارهێنانی بەرنامەى (Arc gis10.4)

## ۲ - ۵ هێلی کەنتوری - contours

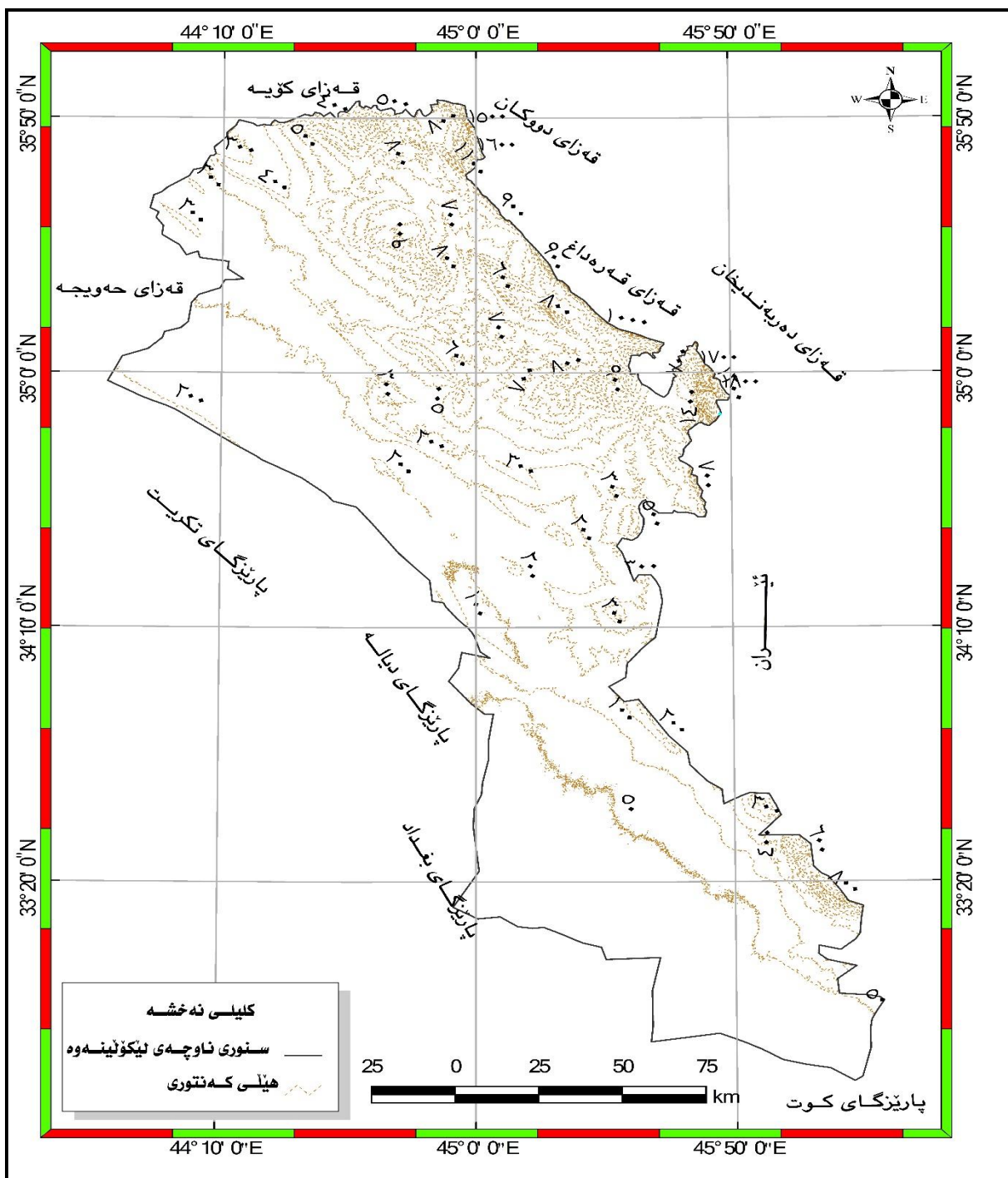
نەخشە کەنتوریەکان بە گەرنگترین بەلگە نامە زانستی یەکان دادەنرێت کە ئە زۆربەى لێکۆڵینەوه جوگرافیه جیاوازهکاندا پشتی پى دەبەستریت.

بەسەرئەجدا ئە نەخشەى (۲ - ۶) و خشتەى (۲ - ۸) هێلەکانى کەنتوری ناوچەکەمان بۆ دەردەکهوێت کە گەرمیان شێوهکانى زەوى جیاوازی تیدا بەدى دەکریت، بە شێوهیهكى گشتى بەشى باشورى خۆرهلاتى گەرمیان ئە قەزای مەندەلى و بەدره و خانەقین، کەتەختایى یە ئە هێلی کەنتوری کەمتر ئە ( ۵۰ م) دەست پێدەکات و تاك و بەرهو باکور و باکورى خۆر ئاواى ناوچەکە ئە قەزاکانى چەمچەمال و دووزخورماتوو برۆین روو ئە بەرزبوونەوه دەبیت بە جوریکى وها تاك و دەگات بە هێلی کەنتوری (۱۸۰۰ م) ئە چپای قەرەداغ، لێرەدا دەردەکهوێت کە نزیکەى (۱۷۵۰ م) جیاوازی ئە بەرزى ناوچەکە هەیه، بەم پێیه ناوچەى گەرمیان دیاردەکانى بەرزایى چپایى و نزمایى دەشتایى هەیه، وه برى لێزایى یەكەشى ئە ناوچەیهکەوه بۆ ناوچەیهكى تر جیاوازی دەبیت، خوێندن و زانینى ئاراستەکانى لێزى گەرنگن چونکە بە هۆیانەوه دەتوانریت سۆدى لى وەرەگیریت بە مەبەستى بەکارهێنانى زەوى بۆ بواری دامەزراندنى پرۆژه جیاوازهکان، ئەمەش گەرنگی و بایهخى ناوچەکە بۆ بواری نشینگهیی و شارنشینى تەنانەت کشتوکالیش دەردەخات، هەرۆهك کاریگەرى و گەرنگی گەورەى هەیه ئە جوراوجۆرى ناووههواو رووهكى سروشتى و دروست کردنى بەست و بەنداوهکان و جوراوجۆرى بەرووبومى کشتوکالی و پرۆژهى گەشت و گوزارى تەنانەت دەتوانریت ناوچە شاخاوییهکان وهك شوینیك بۆ پرۆسه سەربازیهکان بەکارهێنریت کە سەرچاوهى بەهێزو پتەوه بۆ خۆهشاردانى سەربازى بەتایبەت چالاکیه سەربازیه بچوک و ماوهکورتەکان.

نه خشی ( ۶ - ۲ )

هیلی که نتوری

گرمیان



سه رچاوه : کاری تویره ران پشت به دست به فایللی (DEM 30mt) و نه ریگی به کارهینانی به رنامهی ( Arc  
gis10.4).

خشتهی ( ۸ - ۲ )

## پروپهرو ریژهی بهرزی و نزمی گهرمیان به پیی هیله کانی کهنتوری

ژ	هیله کهنتوری	گروبی بهرزی (class)	پروپهرو/کم <sup>۲</sup>	ریژهی سهدی %
.۱	۵۰	۶۵ - ۵۶	۷۳۸۷,۸۳	۲۳,۷
.۲	۱۰۰	۱۲۰ - ۶۶	۲۳۵۹,۷۹	۷,۵۷
.۳	۲۰۰	۱۷۰ - ۱۳۰	۲۹۴۹,۱۲	۹,۶۴
.۴	۳۰۰	۲۱۰ - ۱۸۰	۳۵۱۷,۶۲	۱۱,۲۹
.۵	۴۰۰	۲۶۰ - ۲۲۰	۱۹۱۸,۲	۶,۳۶
.۶	۵۰۰	۳۰۰ - ۲۷۰	۱۹۱۳,۲۵	۶,۱۴
.۷	۶۰۰	۳۶۰ - ۳۱۰	۱۷۲۹,۴۷	۵,۵۵
.۸	۷۰۰	۴۱۰ - ۳۷۰	۱۳۳۲,۶۲	۴,۲۸
.۹	۸۰۰	۴۷۰ - ۴۲۰	۱۲۶۳,۳	۴,۰۵
.۱۰	۹۰۰	۵۳۰ - ۴۸۰	۱۲۲۰,۳۲	۳,۹۲
.۱۱	۱۰۰۰	۵۹۰ - ۵۴۰	۱۱۶۸,۹۹	۳,۷۵
.۱۲	۱۱۰۰	۶۶۰ - ۶۰۰	۱۱۳۵,۸۹	۳,۶۴
.۱۳	۱۲۰۰	۷۲۰ - ۶۷۰	۱۰۵۷,۶۱	۳,۳۹
.۱۴	۱۳۰۰	۸۰۰ - ۷۳۰	۸۴۰,۰۳	۲,۷
.۱۵	۱۴۰۰	۸۸۰ - ۸۱۰	۵۷۷,۵۱	۱,۸۵
.۱۶	۱۵۰۰	۹۹۰ - ۸۹۰	۴۲۹,۹۶	۱,۳۸
.۱۷	۱۶۰۰	۱۲۰۰ - ۱۰۰	۱۷۷,۷۲	۰,۵۷
.۱۸	۱۷۰۰	۱۴۰۰ - ۱۳۰۰	۷۲,۸۴	۰,۲۳
.۱۹	۱۸۰۰	۱۸۰۰ - ۱۵۰۰	۵۳,۱	۰,۱۷

سهرچاوه / کاری توپزهراڻ پشت بهست بهفایلی (DEM 30mt) و بهکارهینانی بهرنامهی (Arc gis10.4)

سى يه م / ناوو هه وای گهرمیان :

۱-۳ پيشهكى :

به هوى هه ئكه و تهى شوینی نه سترۆنۆمى و جوگرافى و بوونى جياوازی زۆر له به شه كانى گهرمیان و جياوازی زۆر له نيوان رهگهزه كانى ناوو هه و به تاييه تى له رووى پله كانى گهرماو باران و پشت به ست به و داتايانهى كه له ويستگه كانى كه ش ناسى گهرمیان و چهند ويستگه يه كى ده رو به رى گهرمیان وه به پيى دهرئه نجامى شيكاري نه و داتايانه و به كارهيى نانى هاوكيشه (ديمارتۆن) ده كريت هه رييه كانى ناوو هه وای گهرمیان دابهش بكهين بو هه رييه ناوو هه وای وشك و نيچه وشك و شيidar. بر وانه خشتهى (۹-۳) .

۱-۱-۱ ناوو هه وای - climate.

جوهره كانى هه رييه ناوو هه وایه كانى گهرمیان :

۱- هه رييه ناوو هه وای وشك :

نهم هه رييه ناسراوه به وى كه ناوو هه وایه كى وشكى هه يه و تيكرپاي بارانى سالانه كه مه و له نيوان (۱۵۰\_ ۲۰۰ م) دايه و تيكرپاي سالانهى پله كانى گهرما له (۲۴ س) زياتره. ده كه ويته نه و پهرى باشورى خوهره لاتی گهرمیان كه ده شته كه ناربه رۆژ هه لاتیيه كانى باشورى ناوچهى مهنده لى و ته وای ناوچهى به دره ده كريت هه .

۲- هه رييه ناوو هه وای نيچه وشك :

نهم هه رييه ده كه ويته به شى باكورى هه رييه ناوو هه وای وشكه وه و له شيوهى پشتينه يه ك له باشورى خوهره لاته وه بو باكورى خوړناو دريژ ده بيته وه له نيوان ناوچه كانى باكورى قهزای مهنده لى و شاره بان و باشورى قهزای كه لارو قهزای كفى و به دره و كهركوڤا، به وهش ده ناسريت هه كه ناوو هه وایه كى گواستراوى (انتقالى) هه يه له نيوانى هه رييه ناوو هه وای وشك و هه رييه ناوو هه وای شيidar (ده رپاي ناوه راست) (۲۹)، تيكرپاي بارانى سالانه ي له نيوان (۲۰۰ - ۴۰۰ م) دايه و تيكرپاي سالانهى پله كانى گهرما له (۲۳\_ ۲۲ س) دايه .

۳- هه رييه ناوو هه وای شيidar (ده رپاي ناوه راست) :

نهم هه رييه ده كه ويته به شى باكورى هه رييه ناوو هه وای نيچه وشكه وه و له شيوهى پشتينه يه ك له باشورى خوهره لاته وه بو باكورى خوړناو دريژ ده بيته وه له و پهرى باكورى قهزاکانى كه لارو چه مچه مال و خانقين و كهركوك و گهرمیان. له گرنگترين سيفه ته كانى نهم هه رييه وشكه و پله ي گهرماى مام ناوه نديه له هاویندا و سارده له زستاندا، تيكرپاي بارانى سالانهى له نيوان (۴۰۰ - ۶۰۰ م) دايه و تيكرپاي سالانهى پله كانى گهرما له (۲۰ س) كه مته .

ليردها پيوسته بگوتريت كه گواستنه وه له نيوان نه و سى هه رييه سهره ودا به شيوهى پله پله يي ده بيت و هيچ سنوريك نيه له نيوانياندا، به تاييه تى هه رييه ناوو هه وای وشك و نيچه وشكدا .

له سهر نهم بنچينه هه لده ستين به ليكوپينه وه له رهگهزانه به م شيوهى خواره وه :

۳-۱-۲ پله ي گهرمى - temperature

پله ي گهرما يه كيكه له رهگهزه سهره كيه كانى ناوو هه وای كه كاريگه رى راسته و خوى هه يه له سهر رهگهزه كانى تری ناوو هه وای ، پله كانى گهرماش له ناوچه كه دا جياوازه له ناوچه يه كه وه بو ناوچه يه كى تر هه روك له وه رزيكه وه بو وه رزيكى تريس ده گورتيت نه مهش به هوى هه ئكه و تهى جوگرافى ناوچه كه وه سروشتى به رزی و نزميه كه ي، به لام به كشتى تيكرپاي سالانهى له نيوان (۲۰ - ۲۵ س) دايه، دابهش بوون و هيللى يه كسانى تيكرپاكانى پله ي گهرمى سالانهش به سهرنج

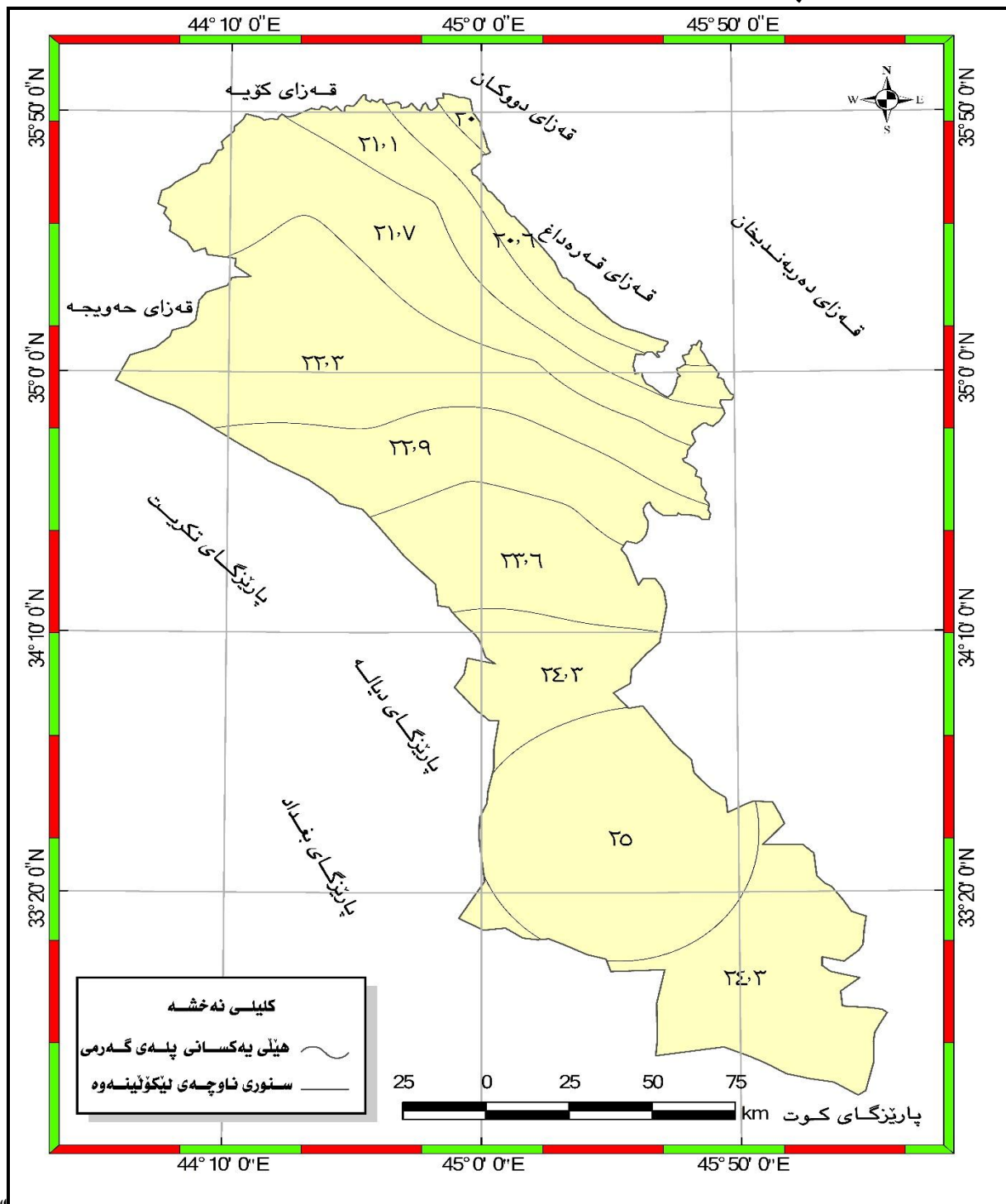
دان به نه خشه‌ی (۳ - ۷) و خشته‌ی (۳ - ۹) دهرده که ویت که هیللی یه کسانلی تیکرایی سالانه‌ی پله‌ی گهرمی له گهرمیانداندا له باشوری گهرمیانداندا به (۳۵س) دهست پیده‌کات و تاک ده‌گات به (۲۰س) له به‌شه‌کانلی باکوری گهرمیان، نه‌مه‌ش به‌هوی کاریه‌گری به‌رزی و نزمی ناوچه‌که چونکه ههرچه‌نده له باشوره‌وه به‌ره‌و باکور برۆین ناوچه‌که له رووی به‌رزی و نزمیه‌وه به‌رز ده‌بیته‌وه ، نه‌مه‌ش ده‌بیته‌هوی کهم بوونه‌وه‌و دابه‌زینی پله‌کانلی گهرما ، چونکه وهک زانراوه به‌ههر (۱۰۰م) به‌رزبوونه‌وه بری (۰.۰۶س) پله‌ی سه‌دی داده‌به‌زیت نه‌مه‌ش به‌هوی دوورکه‌وتنه‌وه له تیشکی گهرمی زهوی و نزم بوونه‌وه‌ی په‌ستانی هه‌وا. (۳۰)

۳-۱-۳ باران - rain

باران به‌گرتترین ره‌گه‌زی ناووه‌ه‌وایی داده‌نریت که گاریه‌گری له سه‌ر بنچیه‌یه‌کانلی تری ناووه‌ه‌واو ناوی سه‌ر زهوی و ژیر زهوی داده‌نییت ، بری باران بارین له ناوچه‌که‌دا جیاوازه له ناوچه‌یه‌که‌وه بو ناوچه‌یه‌کی تر هه‌روهک له وه‌رزیکه‌وه بو وه‌رزیکه‌ی تریش ده‌گوریت، نه‌مه‌ش به‌هوی هه‌که‌وته‌ی جوگرافی ناوچه‌که‌وه سروشتی به‌رزی و نزمیه‌که‌ی و تیپه‌رپوونی جووروقوئی و ژماره‌یه‌ی نه‌ورا‌یه‌کانلی که‌ش و هه‌وا به‌ناوچه‌که‌دا ، به‌لام به‌گشتی تیکرایی سالانه‌ی باران له نیوان (۱۵۰- ۶۰۰ملم) دایه که دابه‌ش بوون و هیللی یه‌کسانلی کۆی بری باران له گهرمیانداندا له‌وپه‌ری باشوری گهرمیانداندا به (۱۵۰ملم) ده‌ست پیده‌کات و تاک ده‌گات به (۶۰۰ملم) له به‌شه‌کانلی باکوری گهرمیان ، پروانه نه‌خسه‌ی (۳ - ۸) .

نه خشی (۷ - ۳)

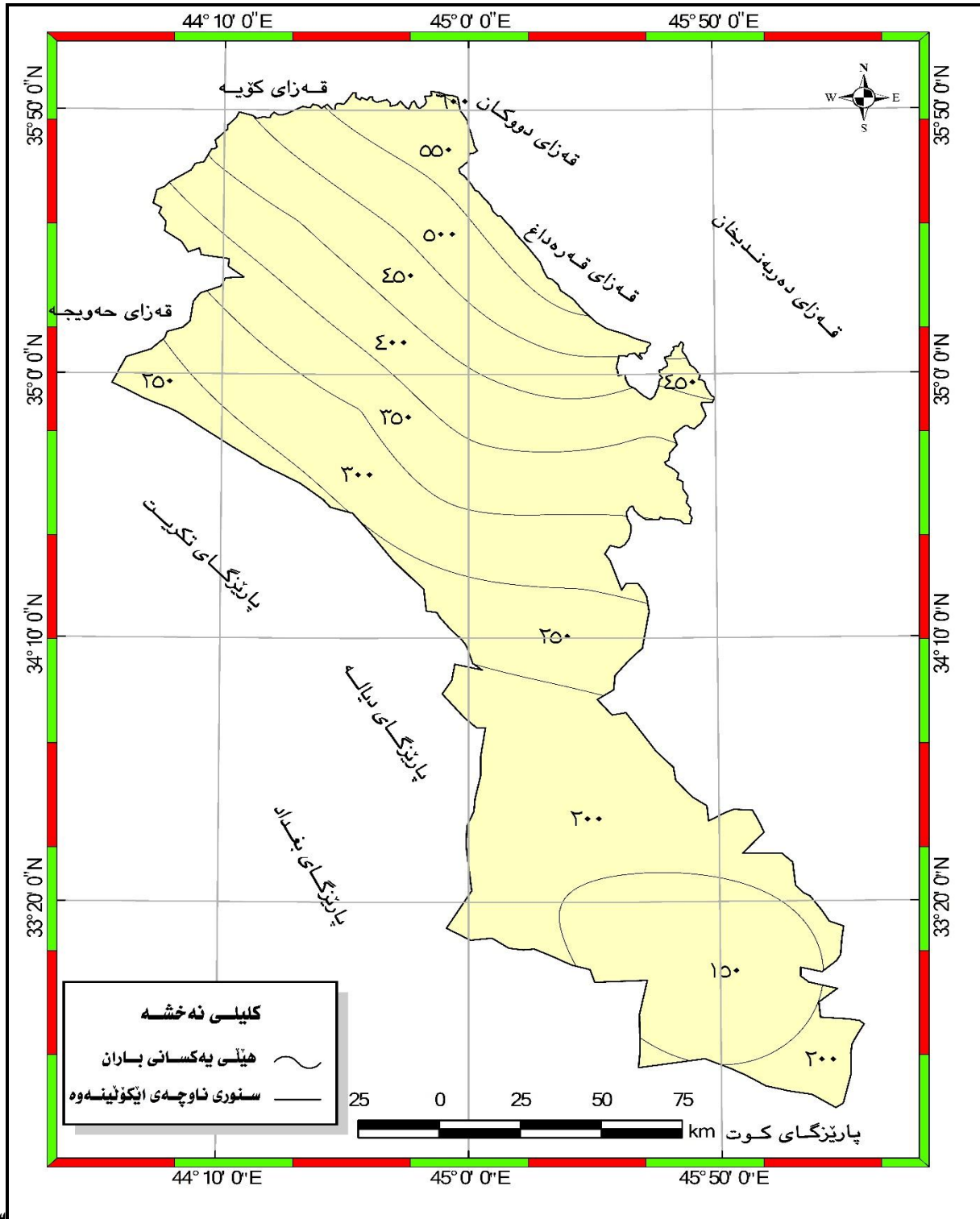
هیلی به کسانی سالانه ی پله ی گهرمی (س°) نه گهرمیان



رچاوه: کاری تویره ران پشت به ست به خشته ی (۳-۱۶) نه ریگای کرداری (Geostistical Analyst) ی به رنامه ی (ArcGis 10.5).

نه خشه‌ی (۳ - ۸)

هیللی یه‌کسانی سالانه‌ی باران بارین (ملم) نه گهرمیان



رچاوه: کاری توێژه‌ران پشت به‌ست به‌خشته‌ی (۳-۱۶) نه ریگای کرداری (Geostistical Analyst) ی به‌رنامه‌ی (ArcGis 10.5).

خشتهی (۳ - ۹)

هاوکیشهی وشکی (معامل الجفاف) گهرمیان به گویرهی پیوهری (دیمارتۆن)

ژ	ویستگه	ماوهی سالانی	نیوان	تیکرای بارانی سالانه (ملم)	تیکرای پلهی گهرمی سالانه (س <sup>۰</sup> )	هاوکیشهی وشکی (معامل الجفاف) (*)	تاییه تمه ندی ویستگه
۱.	به دره	۱۹۹۰-۲۰۰۰	۲۰۰	۱۵۰	۲۴	۴.۴	ناوچهی وشک
۲.	مه ندهلی	۱۹۸۵-۲۰۰۱	۲۰۰	۲۰۰	۲۵	۵.۷	ناوچهی نیمچه وشک
۳.	خالص	۱۹۹۱-۲۰۰۱	۱۷۰	۱۷۰	۲۴	۵	ناوچهی وشک
۴.	خانه قین	۱۹۸۷-۲۰۰۰	۲۵۰	۲۵۰	۲۳	۷.۵	ناوچهی نیمچه وشک
۵.	که لار	۱۹۹۵-۲۰۱۵	۳۰۰	۳۰۰	۲۳	۹	ناوچهی نیمچه وشک
۶.	کفری	۲۰۰۱-۲۰۱۴	۳۲۹	۳۲۹	۲۳	۹.۹	ناوچهی نیمچه وشک
۷.	پیپاز	۲۰۰۸-۲۰۱۳	۳۵۶	۳۵۶	۲۲	۱۰.۷	ناوچهی شیدار
۸.	مهیدان	-	۲۵۴	۲۵۴	۲۱	۸.۱	ناوچهی نیمچه وشک
۹.	خه ملاندن	-	۴۰۰	۴۰۰	۲۲	۱۲.۵	ناوچهی شیدار
۱۰.	خورماتوو	۱۹۹۱-۲۰۰۱	۲۶۵	۲۶۵	۲۲	۸.۲	ناوچهی نیمچه وشک
۱۱.	دهربند یخان	۱۹۹۵-۲۰۱۳	۵۵۰	۵۵۰	۲۰	۱۸.۳	ناوچهی شیدار
۱۲.	قه ردهاخ	-	۶۵۰	۶۵۰	۱۹	۲۲.۴	ناوچهی شیدار
۱۳.	حه ویجه	۱۹۸۰-۲۰۰۱	۲۰۰	۲۰۰	۲۱.۵	۶.۳	ناوچهی نیمچه وشک
۱۴.	که رکوک	۱۹۸۰-۲۰۱۰	۳۷۰	۳۷۰	۲۲	۱۱.۵	ناوچهی شیدار
۱۵.	چه مچه مال	۲۰۰۰-۲۰۱۰	۴۵۰	۴۵۰	۲۱.۵	۱۴.۲	ناوچهی شیدار
۱۶.	دوبز	۱۹۸۸-۲۰۰۱	۴۰۰	۴۰۰	۲۱	۱۲.۹	ناوچهی شیدار
۱۷.	مه خمور	۱۹۹۲-۲۰۱۱	۳۰۰	۳۰۰	۲۲.۴	۹.۲	ناوچهی نیمچه وشک
۱۸.	دوکان	۱۹۷۰-۲۰۰۷	۶۰۰	۶۰۰	۱۹	۲۰.۶	ناوچهی شیدار
۱۹.	کویه	۱۹۹۲-۲۰۱۱	۶۵۰	۶۵۰	۲۰.۵	۲۱	ناوچهی شیدار

سه رچاوه / کاری تویره زان پشت به ست به خشتهی (۲-۱۳) و (۳-۱۴).

(\*) هاوکیشهی وشکی (معامل الجفاف) به گویرهی پیوهری (دیمارتۆن) = تیکرای بارانی سالانه / تیکرای پلهی گهرمی سالانه (س<sup>۰</sup>) + ۱۰. پروانه: عادل سعید الراوی و قصی عبدالجید، علم المناخ التگیبیتی، دار الحکمه للکباعه والنشر، بغداد، ۱۹۹۰، ص ۱۱۶.



۳-۱-۴ با- wind

با بریتیه له هه‌وای جولاو له سەر ڕووی زه‌وی، که هه‌میشه له ناوچه‌ی په‌ستانی به‌رزوه‌وه بۆ ناوچه‌ی په‌ستانی نزم هه‌لده‌کات، وه په‌ستانی هه‌وا ڕوئی سهره‌کی و راسته‌وخۆی هه‌یه له سهر جوته‌ی با له ڕووی خه‌یرایی و ناراسته‌که‌یه‌وه ، تاك و جیاوازی په‌ستانه‌که زۆرتریبته‌ خه‌یرایی با به‌که زیاتر ده‌بیت و له‌وانه‌یه بگاته ئاستی (ره‌شه‌با) وه تاك و که‌متریبته‌ بیته‌ بیته‌هۆی دروست بوونی باریکی خامۆش، به‌ گشتی له سهر ئاستی ناوچه‌ی ئیکۆلینه‌وه و هه‌ریم و عه‌یراقیشدا جوته‌ی با به‌کان به‌ندن له سهر بێرێ پاته‌ په‌ستۆکانی ناوچه‌کانی ده‌وروبه‌ر و هاتنی نه‌ورایه‌کانی زه‌پۆش له ده‌ریای ناوه‌راسته‌وه. دابه‌ش بوون و هه‌یلی یه‌کسانی تیکراکانی سالانه‌ی خه‌یرایی با به سهرنج دان به نه‌خشه‌ی (۳-۹)، ده‌رده‌که‌وێت که هه‌یلی یه‌کسانی تیکراکی سالانه‌ی خه‌یرایی با له گه‌رمیانداندا له باشوری گه‌رمیانداندا به (۱.۸) ده‌ست پێده‌کات و به (۲.۵) کۆتایی دیت له به‌شه‌کانی باکوری خۆرناوای گه‌رمیان .

۳-۱-۵ شیی ڕێژه‌یی- Humidity

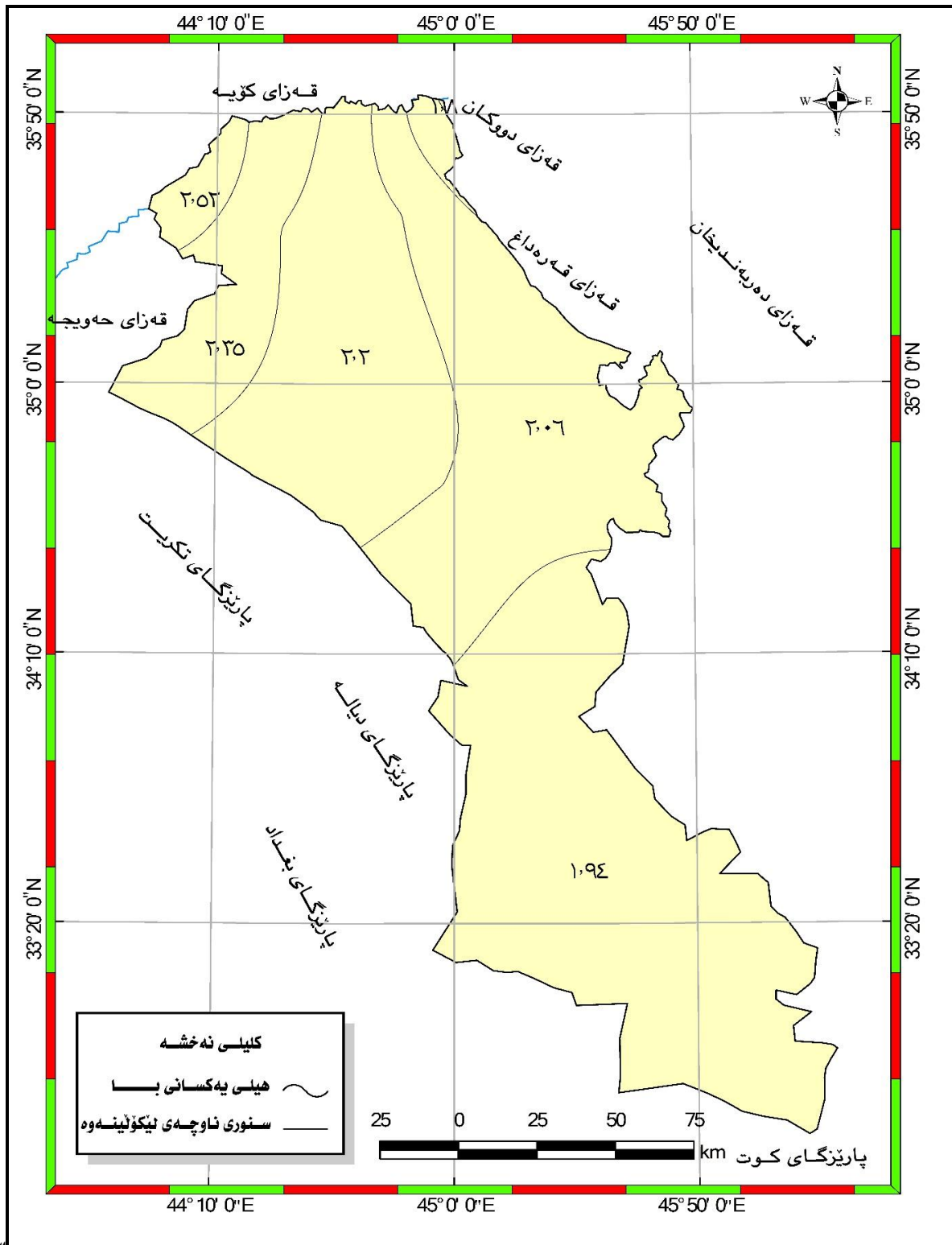
شی وه‌ک ره‌گه‌زیکی گرنگی ناوو هه‌وا ڕوئیکی گرنگ و کاره‌یگه‌ری هه‌یه له ئیکۆلینه‌وه جوگرافیه‌کاندا، چونکه هۆکاری سهره‌کیه له دروست بوونی دیارده‌کانی چڕبوونه‌وه‌ی جو‌راوجۆر له شیه‌وی هه‌ورو باران و ته‌م و به‌فر، جگه له‌وه‌ی که زۆر گرنگه له پیکهاته‌ی خاک و گه‌شه‌ی ڕووه‌کی سروشتیدا . دابه‌ش بوون و هه‌یلی یه‌کسانی تیکراکانی سالانه‌ی شیی ڕێژه‌یی به سهرنج دان به نه‌خشه‌ی (۳-۱۰)، ده‌رده‌که‌وێت که هه‌یلی یه‌کسانی تیکراکی سالانه‌ی شیی ڕێژه‌یی له گه‌رمیانداندا له باشوری گه‌رمیانداندا به (۳۶) ده‌ست پێده‌کات و به (۴۶) کۆتایی دیت له به‌شه‌کانی باکوری ناوای گه‌رمیان .

۳-۱-۶ به‌هه‌ثم بوون- evaporation

دابه‌ش بوون و هه‌یلی یه‌کسانی تیکراکانی سالانه‌ی به‌هه‌ثم بوون به تییینی کردنی نه‌خشه‌ی (۳-۱۱)، ده‌رده‌که‌وێت که هه‌یلی یه‌کسانی تیکراکی سالانه‌ی به‌هه‌ثم بوون له گه‌رمیانداندا له باکوری گه‌رمیانداندا به (۲۳۰۰) ده‌ست پێده‌کات و به (۴۰۰) کۆتایی دیت له به‌شه‌کانی باشوری گه‌رمیان . نه‌مه‌ش بۆ هۆی جیاوازی په‌له‌کانی گه‌رماو سروشتی ڕووی زه‌وی ناوچه‌که ده‌گه‌رێته‌وه.

نه خشه‌ی (۳ - ۹)

هیلی یه‌کسانی سالانه‌ی خیرایی با (م/چ) نه گرمیان

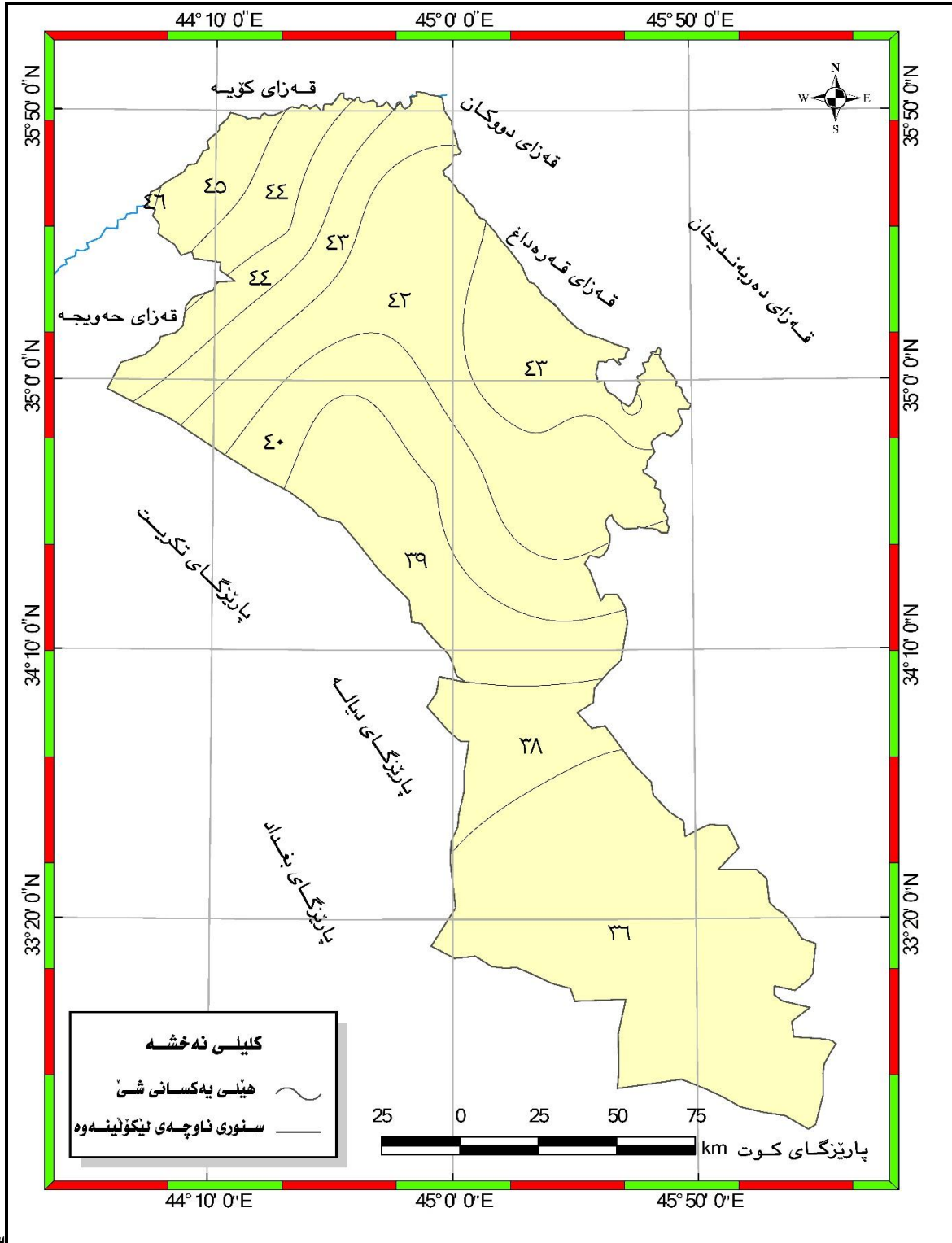


سه‌رچا

وه: کاری تویره‌ران پشت به‌ست به‌خسته‌ی (۳-۱۶) نه ریگای کرداری (Geostistical Analyst) ی به‌نامه‌ی (ArcGis 10.5).

نه خشه‌ی (۲ - ۱۰)

هیلی یه کسانی سالانه‌ی شی‌ی پیژهی (٪) نه گهرمیان

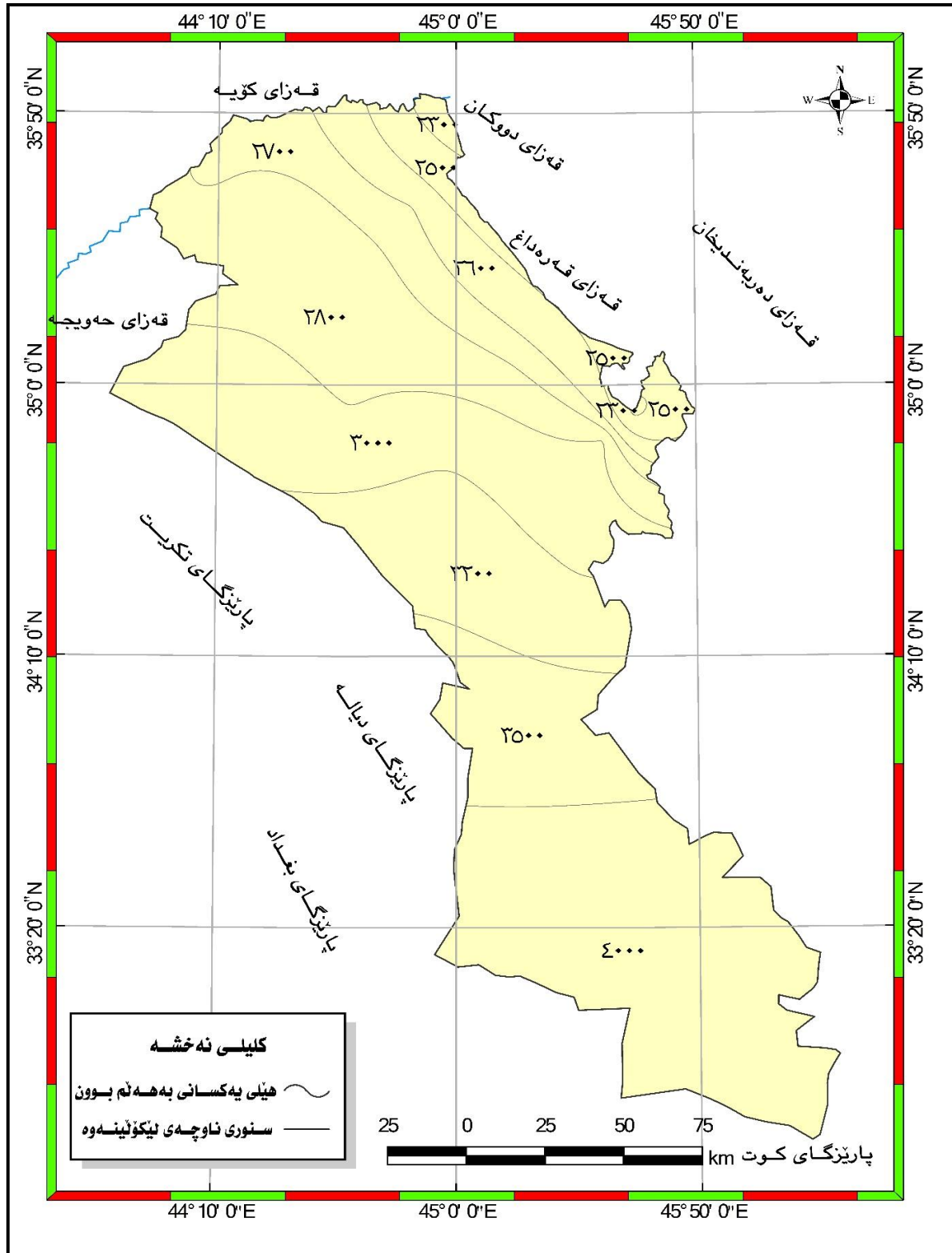


سه‌رچاو

ه: کاری توپزهران پشت به‌ست به‌خسته‌ی (۳-۱۶) نه ریگی‌ای کرداری (Geostistical Analyst) ی به‌نامه‌ی (ArcGis 10.5).

نه خشه‌ی (۲ - ۱۱)

هیلی یه کسانی به هه‌ثم بوونی سالانه نه گهرمیان



سه‌رچاوه: کاری تویره‌ران پشت به‌ست به‌خشته‌ی (۳-۱۶) نه ریگای کرداری (Geostistical Analyst) ی به‌رنامه‌ی (ArcGis 10.5).

خشتهی (۳ - ۱۰)

## داتای ویستگه کانی که شناسی گهرمیان و دهووروبهری

ژ	ویستگه	ت.س شیبی ریشهیی	ت.س بهههئم بوون	ت.س خیرایی با	ت.س باران (ملم)	ت.س پلهی گهرمی (س°)
۱.	به دره	۳۴	۴۰۰۰	۱.۸	۱۵۰	۲۴
۲.	مه ندهلی	۳۵	۳۵۰۰	۱.۹	۲۰۰	۲۵
۳.	خالص	۳۷	۳۵۰۰	۱.۹	۱۷۰	۲۴
۴.	خانه قین	۴۰	۳۰۰۰	۱.۷	۲۵۰	۲۳
۵.	که لار	۴۲	۲۹۰۰	۲.۱	۳۰۰	۲۳
۶.	کفری	۳۹	۳۰۰۰	۲.۱	۳۲۹	۲۳
۷.	پیپاز	۴۰	۲۸۰۰	۲.۱	۳۵۶	۲۲
۸.	مهیدان	۴۴	۲۲۵۰	۲	۲۵۴	۲۱
۹.	خه ملاندن	۴۳	۲۷۰۰	۲	۴۰۰	۲۲
۱۰.	خورماتوو	۳۸	۲۸۰۰	۲.۲	۲۶۵	۲۲
۱۱.	دهربه ندیخان	۴۱	۲۴۰۰	۲	۵۵۰	۲۰
۱۲.	قهرداخ	۴۳	۲۴۰۰	۲	۶۵۰	۱۹
۱۳.	حه و یجه	۴۶	۲۷۵۰	۲.۲	۲۰۰	۲۱.۵
۱۴.	که رکوک	۴۴	۲۷۵۰	۲	۳۷۰	۲۲
۱۵.	چه مچه مان	۴۰	۲۶۰۰	۲.۲	۴۵۰	۲۱.۵
۱۶.	دویز	۴۵	۲۶۵۰	۲.۷	۴۰۰	۲۱
۱۷.	مه خمور	۴۵	۲۸۵۰	۲.۷	۳۰۰	۲۲.۴
۱۸.	دوکان	۴۲	۲۰۵۰	۱.۱	۶۰۰	۱۹
۱۹.	کویه	۴۵	۲۵۰۰	۲.۵	۶۵۰	۲۰.۵

سه رچاوه: کاری تویره ران پشت به ست به:

۱- حکومتی ههریمی کوردستان، وهزارهتی گواستنه وهو گه یاندن، به ریوبه رایه تی که شناسیی سلیمانی، زانیاریی بلاونه کراوه

۲- به ریوبه رایه تی گشتی کشتوکائی گهرمیان، هوبه ی که شناسی، ۲۰۱۶، زانیاریی بلاونه کراوه.

۳- فاجل ابراهیم خچر، تحدید اشهر و فصول الراحه البایومتاخیه فی اقلیم کوردستان العراق، رساله ماجستر قدمت الی کلیه الاداب، جامعه الصلاح الدین، اربیل، ۲۰۰۹، ص ۱۴.

له کۆتايدا دهبييت بگوتريت كه كاريگهري شويني گهردوني له ناوچهی گهرمیان به شيوهیهکی جياواز دهردهكهويتا، بهتاييه تي له رووی ناووههواو نهوهی پهيوهنديداره و كاريگه ره له سهر پانتايی گه شهی سهوز بونی رووهك و ناژهئی و چالاکي مروّف و كاريای نابوری له لايهك و له ژيانی مروّف و چالاکيیهکانی بهتاييه تي نهوانه کی كه له توانای کۆنترۆل کردنی مروّف بهدهره له لايهکی ترهوه. به شيوهیهکی نهو جوړاو جوړیهی ههريمهکانی ناووههوا له گهرمیان گرنگی و بایه خي خوی ههیه له سهر کهرتی کشتوکالی و دهوئه مه مند بوونی ناوچه که به درامه تی ناوو رووهکی سروشتی جوړاو جوړ و گه شه و سهوزبوونی درهخته کان .

به شی چواره م / شیکاری تاییه تمه ندیه کانی خاک و رووهکی سروشتی

۴-۱ شیکاری تاییه تمه ندیه کانی خاک له گهرمیان :

خاک بریتی یه له چینیکي ته نکی هه ئوه شاهوو تاویره کانی بهرگی بهردینی دا پویشیوه و نه ستوریه که ی له نیوان چه ند سانتیمه تریک بو چه ند مه تریکه و له ماوهی چه ند سالیی کورتدا دروست نابیت به ئکو چه ندان سه دهی پیویسته .<sup>(۳۱)</sup>

۴-۲ پۆلینکردنی جوهره کانی خاکی گهرمیان :

خاکی گهرمیان جياوازهو به پیی جياوازی بهرزی و نزمی و ناستی لیژی رووی زهوی و كاريگه ری رامائین له سهر نهو ناوچه یه و جوړی ناووههوا که ی، وه به پیی پۆلینکاریه که ی زانا (بیورینگ-۱۹۶۰) بروانه نه خشی (۱۲-۴) و خشته ی (۱۱-۴). خاکی ناوچه که دابهش دهبییت بو نه م جوړانه ی لای خواره وه :

۱- خاکی به قور دا پوشر او گونجاو له رووی رهواندنه وه: River Basin Soils, Silted Phase

ناوچه یه کی زور بچوک دهگریته وه دهکه ویته به شی خوړناوای گهرمیان له خواریوهی دهریاچه ی هه مرین له ناوچه ی شاره بان، به روویه ری (۹۷.۱۲ کم<sup>۲</sup>) که نزیکه ی له (۰.۳۱٪) کوی روویه ری گهرمیان دهگریته وه که به خاکیکی دهشتی لافاوی داده نریت و روویه رهکان هۆکاری دروست بوونیته تی له ناوچه که دا و به هوی بهرزی ریژه یی خوی له خاکه که یدا نه م جوهره له خاک له بارو گونجاوه بو کشتوکال کردن. هوی دروست بوونی نه م جوهره له خاک دهگریته وه بو بارودوخی دوویه ره بوونه وهی لافاوی روویه ره و جۆگه کانی ناوچه که که هه موو سالیک بریکی زوری نیشته نی پیکهاته ی قورو لیتیه یی نه م به شه ده نیشینیت، به هوی که می لیژی ناوچه که و که م بوونه وهی خیرایی ناوهرۆکانی ناوچه که .

۲- خاکی به قور دا پوشر او نه گونجاو له رووی رهواندنه وه: Do Poorly Drained Phase

نه م جوهره له خاک به روویه ری (۵۳۷۳.۵ کم<sup>۲</sup>) که نزیکه ی له (۱۷.۲۳٪) ی کوی روویه ری گهرمیان دهگریته وه، دهکه ویته به شی باشوری گهرمیان له دهشته که ناریه رۆژه لاتیه کانی ناوچه ی مه نده لی و به دره، به خاکیکی دهشتی نیشته نی داده نریت که له نه نجامی کرداره کانی رامائین و نیشتانندی جۆگه نقه ناویه کانی باراناو له به شه رۆژه لاتیه کانی شاخه کانی ئیرانه وه دروست بوون<sup>(۳۲)</sup>.

۳- خاکی نزمایی ناوه زیله کان: Baisn Depression Soils

به شيوه ی دوو پشتیینه ی باریک دریزده بنه وه له باکوره و بو باشور له به شه کانی باکوری خوهره لاتی جوهره که ی پیشوو له ناوچه ی شاره بان وه ناوچه یه کی زور بچوک دهگریته وه به روویه ری (۱۵۹.۶ کم<sup>۲</sup>) که نزیکه ی له (۰.۵۱٪) کوی روویه ری گهرمیان، به هوی بهرزی ریژه یی خوی له خاکه که یدا نه م جوهره له خاک له بارو گونجاو نیه بو کشتوکال کردن.

۴- خاکی ناویه ناو ژیرناوکه وتوو: Periodically Flooded Soils

نهم جوړه له خاک پشټینه یه کی بچوک دهگریته وه له گهرمیان که دهکه ویتته به شی باشوری گهرمیان له به شه کانی رۆژه لاتی جوړه که ی پشوو له نیوان قهزای شاره بان و قهزانیه، به رووبه ری (۱۶۳.۹۱ کم<sup>۲</sup>) که نزیکه ی له (۰.۴۹٪) کوی رووبه ری ناوچه ی لیکوئینه وه دهگریته وه.

#### ۵- خاکی زه لاکاوه کان: Haur Soils

نوئیزین خاکی دهستی نیشتووه له رووی دروست بوونه وه، سالانه به هو ی نیشتانندی بریکی زور له قورو لیتته دهنیشیت له ناوچه یه دا نهمه ش به هو ی نرمی رووی زهوی و به رزی ناستی ناوی ژیر زهوی، نهم جوړه له خاک دهکه ویتته نه و پهری باشوری گهرمیان له ناوچه کانی دهرووبه ری زونگاوه کانی ناوچه که وهک زونکاوی (الشجیه) له سنوری قهزای مهنده لی به دره به رووبه ری (۱۸۱۷.۸۶ کم<sup>۲</sup>) که نزیکه ی له (۰.۸۳٪) کوی رووبه ری گهرمیان دهگریته وه، که پیکهاته که ی به زوری قوره و به شیکه له خاکی ناوی که سه رچاوه که ی بریتیه له ناوی سه ر زهوی (run off) یان ناوی داچورشان و ده لاندن (seepage) یان هه درووکیان، به مەش به هو ی کرداری ده لاندن و داچوران وه خاکه که زور سویره و یارمه تی که شه ی هیج رووه کیک نادات چونکه به هو ی زوری کرداری به هه لم بوونه وه خاکه که ی دهگوریت بو چینی خوین (الصبخات)، جگه له روواندن و که شه کردنی هه ندیک رووه کی وهک قهوزه و رووه کی ناوی له وانه قامیش (Reeds) و زه ل (Rushes). له هه ندیک خاکی نهم ناوچه یه چالاک کشتوکالی نه نجام ده دیت به تاییه تی مه رزه و (برنج) و قامیشی شه کر.

#### ۶- زهوی ته پونکینی راگوزراو: Active Dune Land

پشټینه یه کی زور بچوک دهگریته وه له چوار چیوه ی خاکی جوړی یه که م له سه نته ری قهزای شاره بان، به رووبه ری (۸۳.۶۴ کم<sup>۲</sup>) که نزیکه ی له (۰.۲۶٪) ی کوی رووبه ری گهرمیان دهگریته وه.

#### ۷- خاکی پانکه یی: Fan Soils

دهکه ویتته به شی باشوری گهرمیان له دهشته که ناریه رۆژه لاتیه کانی ناوچه ی مهنده لی و به دره به شیوه یه ی پشټینه یه کی باریک دریزه بیته وه، نهم جوړه له خاک به رووبه ری (۸۳.۶۴ کم<sup>۲</sup>) که نزیکه ی له (۰.۲۶٪) کوی رووبه ری گهرمیان دهگریته وه، له نه نجامی کرداره کانی رامالین و نیشتانندی جوگه لقه ناویه کانی باراناو له به شه رۆژه لاتیه کانی شاخه کانی ئیرانه وه دروست بوون<sup>(۳۳)</sup>. وه گرنگی یه کی زوری هه یه بوگشتوکالی دارخورماو میوه.

#### ۸- خاکی قاهویی سورباوی نیمچه نه ستوری ته نک: Reddish Brown Soils Medium and Shale

دهکه ویتته به شی باشوری ناوچه ی خانه قین و دواتر به شیوه یه پشټینه یه کی دریزه ده بیته وه به ره و قهزای که لار دواتر له باشوری خوړه لاته وه بو باکوری خوړ ناوا له ناوچه کانی باکوری کمزی و دووز تاک و نزیکی سنوری شاری که رکوک، ریزه ی ماده ی نه ندای تیایدا به (۰.۰۵٪)<sup>(۳۴)</sup> زیاتر نیه و خاکیکی گونجاوه بو کشتوکال کردن به تاییه تی کشتوکال کردنی دانه ویله ی زستانه به تاییه تی له به شی باشوری که رکوک، چونکه پیک هاتووه له چینی قورین و چه وو لیتته که به هو ی کردار رامالینی لافاوی زیی بچوک دروست بووه. رهنگی خاکه که ی قاهویی مه یله و سوره و له ژیر رووه که یدا چینی جیسی یان لم ویان به ردی قوری دای پوشیوه، کرداری که شکاری کیمیایی و بایولوژی تییدا که مه. نهم جوړه له خاک به رووبه ری (۶۰۴.۳۵) که نزیکه ی له (۱۴.۷۷٪) کوی رووبه ری گهرمیان دهگریته وه.

#### ۹- خاکی قاهویی سورباوی نه ستوری قول: Reddish Brown Soils Deep Phase

ئەم جۆرە لە خاک دەکەوێتە بەشی باکوری دەریاچەى حەمرین دواتر بەشیوێهە پشیتینەیهک درێژ دەبێتەو لە باشوری خۆرەلاتەو بە باکوری خۆر ئاوا بە ناوچەکانی باشوی دووز و کفری و تازە تاک و کۆتا سنوری گەرمیان لە شاری حەویجە، سێفەتەکانی ئەم جۆرەش لە خاک بەهەمان شیوێهە خاکەکی پێشووە جگە ئەوێ کە ئەمیان ئەستوریهکەى زیاترە و وەقوئى خاکەشى دەگەرێتەو بە زۆرى و برى نیشته‌نیه‌کانى هاتوو لە بەرزایەکان و دامینى گەردەکانى حەمرین بە هۆى کردارى پامائین. بەرووبەرى (۲۵.۲۳۹۴.۲۵ کم<sup>۲</sup>) کە نزیکەى ئە (۱۰.۸۸٪) کۆى رووبەرى گەرمیان دەگرێتەو.

#### ۱۰- خاکی شەقاربووی خراپ: Bad Land

بە خاکیکی وشک دەوتریت کە ئە ئە نجامی باران بارینی زۆر دۆلى تەنگ و قوول دروست بوو کە بەشیوێهەى بانى کەرتەو بوو دەردەکەوێت، وە هەلومەرجی ئاوا و هەواى بەشیوێهەى نیه کەببیتە مانەوێ گزۆگیا بەتایبەتى و رووکی سروشتی بەگشتی، و ئەو ناوچانە بو کشتوکال بى سون. ئەم دیاردەیهش ئە نە نجامی نایەکسانی بەرگری چینه‌کانى زەوى لەرووی ستونی و ناسۆییه‌و دروست دەبیت .

رووبەرى ئەم جۆرە (۲۵۲۴.۸۷ کم<sup>۲</sup>) کە نزیکەى ئە (۸.۰۸٪) کۆى رووبەرى گەرمیان دەگرێتەو، بەگشتی لیوارەکانی بەرزایەکانی رۆژەلاتی دەشتی نیشته‌نى لە خۆرەلاتی قەزای مەندەلى و لە باشوری گەرمیان دەگرێتەو و پاشان درێژ دەبێتەو بە درێژایی بەرزایەکانى حەمرین، هەرۆک ئە بەرزایەکانى ناوەراستی ناوچەکەش دەردەکەوێت .

#### ۱۱- خاکی کەندری: Gullied Land

دەکەوێتە بەشی خۆرئاوای گەرمیان لە باشوری هەردوو شاری داقوق و تازە خورماتوو، ئەم جۆرە لە خاک بەرووبەرى (۱۷۹۰.۱۶ کم<sup>۲</sup>) کە نزیکەى ئە (۵.۷۴٪) کۆى رووبەرى گەرمیان دەگرێتەو، ئە ئە نجامی کردارەکانی داخووانی جوگەو لقه ناویەکانی ناوہسپی و خاصەو داقوق دروست بوون .

#### ۱۲- لیسۆسۆل ئەگەل بەردی لاین و کلسی: Lithosolic Soils in Sand stone And Gypsum

میزووێهەى دەگەرێتەو بو سەردەمی (نایۆسین و مایۆسین)، دەکەوێتە ناوچە بەرزەکان ئە بەشەکانی باکوری خۆرەلات ئە ناوچە بەرزەکانی سنوری ناحیەى بەمۆ و ناوچەکانی باکوری خۆر ئاوا ئە سنوری پارێزگای کەرکوک کە بە شیوێهەى پشیتینەى باریک بە ناراستەى بەرزایەکانى ناوچەکە درێژدەبنەو واتەو لە چوارچێوێهەى پشیتینەى خاکی قەوہی گەنم رەنگ دەبینرین، پێشى دەلین خاکی بەردینی تەنگ<sup>(۲۵)</sup>. بەرووبەرى (۸۹۸.۵۶ کم<sup>۲</sup>) کە نزیکەى ئە (۲.۸٪) کۆى رووبەرى گەرمیان دەگرێتەو بە خاکیکی لاوازو پینەگەیشتوو دادەنریت چونکە هەموو چینه‌کانى خاک ئەم جۆرەدا دروست نەبوون و چینی (B) تیایدا نیه یان زۆر لاوازە ئەمەش بەهۆى رەقى صینه‌کانى سەرەو کە بەرگریان زۆر بەهیزە بو کرداری کەشکاری و ریگا نادەن ئاوا بچیتە خوارەو بو ناوخاک، بە هۆى کەمى روو پۆشى رووکیه‌و بە شیوێهەى زۆر فراوان توشی کرداری پامائین بوو و ئە زۆر شوین خاکی بەسەرەو نیه و رووتەنە، چونکە بەشى زۆرى ئە بەردی و ئەم و جیسی پیک دیت .



## 13- لیسۆسۆل نهگه ن کلس : Lithosolic Soils in Limestone

به رووبهري (۲۷۷.۶ كم<sup>۲</sup>) كه نزيكهي نه (۰.۸۹٪) كۆي رووبهري گهرمیان دهگريتهوه ، دهكهويته ناوچه بهرزهكان نه باكوري گهرمیان نه بهشهكاني باشوري ناوچهي چه مچه مان، هه مان سيفهتي جوړهكهي پيووي ههيه به لام بيكهاتهي نه م جوړهيان زياتر نه بهردی كلسيه نه هه نديك ناوچه دا به هوئى ناوى باراناوهوه توشى دارووتان بووهو به تاييهتي نه رووه نشيوهكاندا، ريزههیی مهوادی نه ندامی تيايدا له نيوان (۶.۶ – ۹.۹٪) <sup>(۳۶)</sup>، دهبيت بويه ناگونجيت بو كشتوكال كردنى نهو جوړه به رووبوو مانه ي كه پشت به ناوديري دههستن بو گه شه كردنى يان <sup>(۳۷)</sup>.

## 14- خاكي قاوهيي نيمچه نه ستوري ته نك : Brown Soils Medium and Gravel

به رووبهري (۵۹۴.۸۱ كم<sup>۲</sup>) كه نزيكهي نه (۱۹.۳٪) كۆي رووبهري گهرمیان دهگريتهوه بهرزايي و دهشت و نزمياهكان و دوئهكان و ته نانهت نه گردوو بنارهكانيش دهردهكهويته، نه شيوه ي پشتينه يه كلي فراوان نه باكوري گهرمیاندا نه باكوري خوړئاوا بو باشوري خوړه لات دريژ دهبيتتهوه، چينيك نه كلسي كو بووهوه به نه قولايي (۲۵-۳۰ سم) دا ههيه به لام چيني سه رهوهي ماددهي نه ندامي تيايديه به ريزههیی (۱-۲٪) <sup>(۳۸)</sup>، وه ريزههیی جيس نه م خاكه دا نه (۵۱٪) تيبه رناكات، دهبيت بگوتريت نه م جوړه نه خاك نه بارو گونجاوه بو كشتوكال كردن به تاييهتي دانه ويلاه ي (گه نم و جو) و رووهكي سروشتيش نه م ناوچه يه دا نه شيوه ي گژوگيادا دهردهكهويته.

## 15- خاكي قاوهيي نه ستوري قول : Brown Soils Deep Phase

نه م جوړهش نه خاك نه به شهكاني باكوري خوړ ناواي ناوچه كه نه ته نيشت جوړهكهي سه رهوه دهردهكهويته و هه مان سيفهتهكاني نه ویش دهبيت جگه نه وهی كه نه وهی كه نه ستوري نه ميان زياترهوه ناوچه يه كي كه متریش داده پوشيت كه رووبه رهكهي (۱۷۲۶.۳۹ كم<sup>۲</sup>) كه نزيكهي نه (۵.۵٪) كۆي رووبهري گهرمیان.

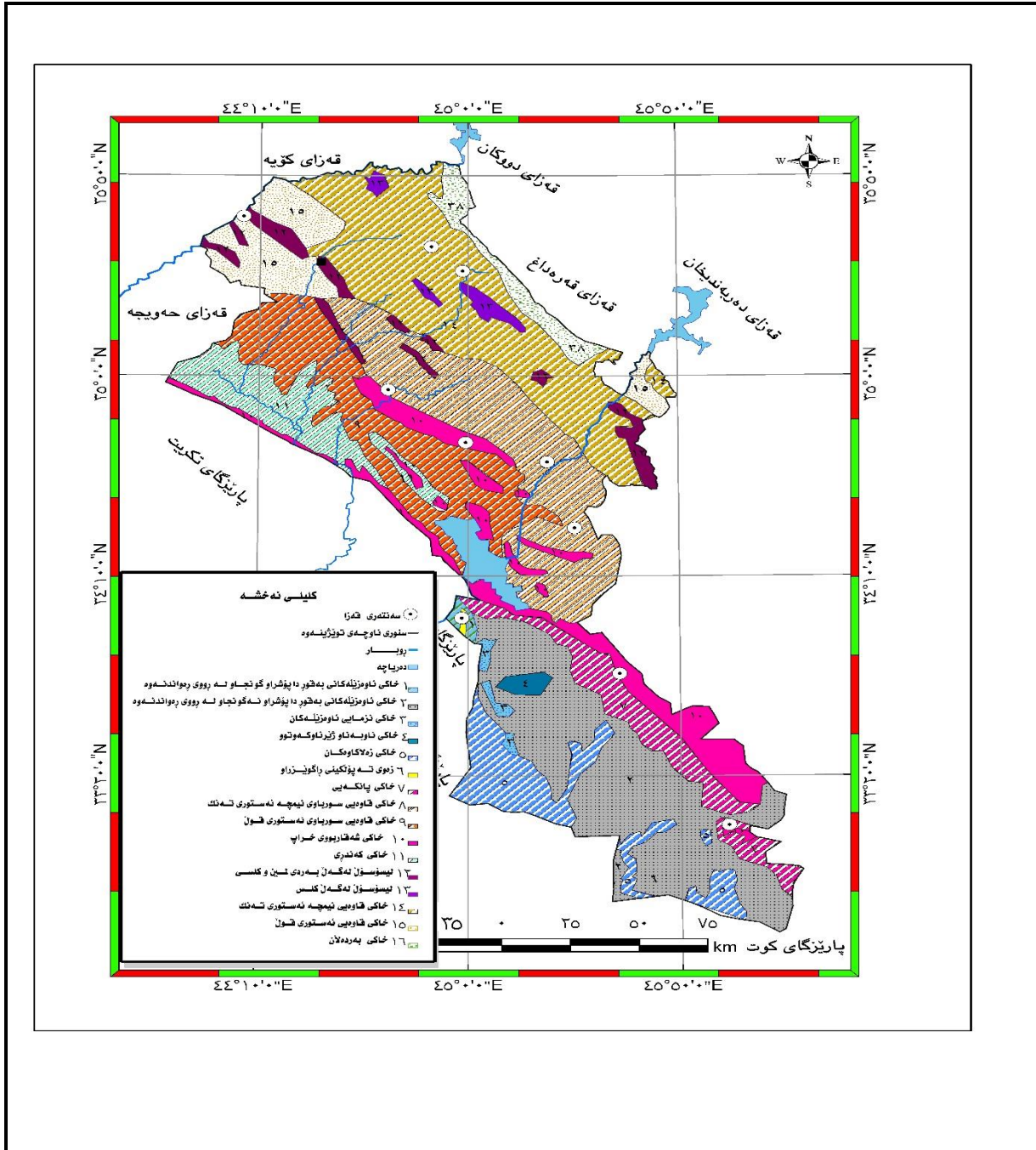
## 16- خاكي به رده لان : Rough Broken and stony Land

خاكي ناوچه شا خاويهكاني نه وپهري باكوري گهرمیان كه به ناراسته ي زنجيره شاخهكان دريژ دهبيتتهوه و نه لونه كه بهرزو ليژاييهكان نزيكه ي هيچ خاكيكي به سه رهوه نامينيت به هوئى دارووتاني ناووي وههوايي و به فر، گهر نه وچينه ته نكش به دهر بكهويته به كه لك نايهت ، كه چي نه ناوچه كه م ليژاييهكاندا قوليان زياد دهبيت و گژوگياي لي دهرويت و نه هه نديك شويندا بو به ره مهيناني به رووبوومي كشتوكالي وهك گه نم و جو به كارهيئراون . به رووبهري (۷۱۸.۱۹ كم<sup>۲</sup>) كه نزيكهي نه (۲.۳٪) كۆي رووبهري گهرمیان .

ناوچه ي گهرمیان به هوئى بيتيتي خاك و باشي جوړاوجوريه كه يه وه بو كشتوكال ناوبانگي زور گه وري ههيه هه زور نه كونه وهك دهزانين كونه ترين گوندي كشتوكالي نه گهرمیان نه گوندي (چهرمووي نزيك قهزاي چه مچه مان) نه پيش (۷۰۰) سال پيش زاین دوزراوتهوه، وه خاك به يه كيك نه هوكاره گرنگ و به به هاكان داده نريت بو رووهك و گژوگياو دهوئنه بووني ناوچه كه به نه وه رگاي سروشتي و جوړاوجوري به ره مه ي كشتوكالي و نيشته جي بووني نيشته ني نه گوندهكاندا نه مهش به هوئى بيتيتي خاكه كه يه وه.

نه خشه‌ی ( ۴ - ۱۲ )

دابەش بوونی جوگرافی جوهره‌کانی خاک نه گهرمیان به پێی پۆلینی بیورینگ



سه‌رچاوه : کاری توێژهران له‌ریگای به‌کارهێنانی به‌رنامه‌ی (ArcGis10,3) و پشت به‌ست به :

1 - Buringh, Soil And Soil Condi+on in Iraq, Exploratory Soil map of Iraq,map,1,Baghdad,1960.

خشتهی (۴ - ۱۱)

دابهش بوون و ریزه‌ی سه‌دی جوهره‌کانی خاکی گهرمیان

ژ	جوړی خاک	رووبه‌ری له گهرمیان	ریزه‌یی سه‌دی (%) رووبه‌ری
۱.	خاکی به‌قور دا پوشر او گونجاو له رووی ره‌واندنه‌وه	۹۷.۱۲	۰.۳۱
۲.	خاکی به‌قور دا پوشر او نه‌گونجاو له رووی ره‌واندنه‌وه	۵۳۷۳.۵	۱۷.۲۳
۳.	خاکی نزمایی ناوه‌زیله‌کان	۱۵۹.۶	۰.۵۱
۴.	خاکی ناوبه‌ناو ژیر ناوکه‌وتوو	۱۶۳.۹۱	۰.۴۹
۵.	خاکی زه‌لاکاوه‌کان	۱۸۱۷.۸۶	۵.۸۳
۶.	زه‌وی ته پوئکینی راگوئیزراو	۸۳.۶۴	۰.۲۶
۷.	خاکی پانکه‌یی	۱۵۹۳.۹۶	۵.۱۱
۸.	خاکی قواوه‌یی سورباوی نیمچه نه‌ستوری ته‌نک	۴۶۰۴.۳۵	۱۴.۷۷
۹.	خاکی قواوه‌یی سورباوی نه‌ستوری قول	۳۳۹۴.۲۵	۱۰.۸۸
۱۰.	خاکی شه‌قار بووی خراب	۲۵۲۴.۸۷	۸.۰۸
۱۱.	خاکی که‌ندری	۱۷۹۰.۱۶	۵.۷۴
۱۲.	لیسوسول نه‌گه‌ل به‌ردی لین و کلسی	۸۹۸.۵۶	۲.۸
۱۳.	لیسوسول نه‌گه‌ل کلس	۲۷۷.۶	۰.۸۹
۱۴.	خاکی قواوه‌یی نیمچه نه‌ستوری ته‌نک	۵۹۴۸.۸۱	۱۹.۳
۱۵.	خاکی قواوه‌یی نه‌ستوری قول	۱۷۲۶.۳۹	۵.۵
۱۶.	خاکی به‌رده‌لان	۷۱۸.۱۹	۲.۳
کو		۳۱۱۷۲.۷۷	%۱۰۰

سه‌رچاوه: کاری توئیزه‌ران به‌به‌کاره‌ییانی به‌نامه‌ی (Arcgis10.3) و پشت به‌ست به

1- Buringh, Soil And Soil Condi+on in Iraq, Exploratory Soil map of Iraq,map,1,Baghdad,1960

۴- ۳ دابەش بوونى رووهكى سروشتى :

دەست نیشان كردن و پۆلین كردنى ھەرىمەكانى رووهكى سروشتى پەيوەندى بە ھەرىمەكانى ئاووھەواو ھەيە، گەرچى سنورىكى ئاشكراو روون ئە نيوانياندا نيه، بەلام بە شيوەيەكى گشتى تاك و ئە باشورو باشورى خۆرھەلاتەو بەرھو باكورو باكورى خۆرھەلات برۆين ئە گەرمياندا ئەوا چرى رووهكى خۆرسك روو ئە زياد بوون دەكات و ئە رووى جۆریشەو جۆراو جۆردەبن. بە ھۆى جياوازي ئاوھەواو شيوەكانى رووى زەوى ناوچەكە لەرووى بەرزو نزمى دۆل و بان و دەشتو شاخ، رووهكى خۆرسك ئە گەرميان كە بۆ ئەم جۆرە رووھەكانى خوارەو دابەش دەكریت، بروانە خشتەى (۴- ۱۲) و نەخشەى (۴- ۱۳).

أ- گۆڭقياى گەرمەسيىر : السھوب

رووهكى ئەم ھەرىمە ئە كۆتايى وەرزى زستان و تەواوى وەرزى بەھار دەردەكەون، بەلام ئە گەل ھانتى وەرزى ھاوین بە ھۆى بەرزى پلەكانى گەرمى وشك دەبن و نامینن، ئەو ناوچانە دادەپۆشن كە بە ناوچەى نیمچە شاخاوى ناسراون ھیللى جياكەرەوئى نيوان رووهكى ناوچە شاخاويەكان ئە باكور و رووهكى بيابانى ئە باشورى ھەرىمى كوردستان و عىراق پيكدینن، ئە گرنگترين جۆرەكانیشى وەك (كەنگر، ئەنتيمۆنى گوئدار، تۆلەكە، كیویلە، پەرەسپى، دەرکەزەرد و گيا قونجركە... ھتد). بەگشتى دەكرين بە دوو جۆرەو ئەوانیش :

۱- گۆڭقياى گەرمەسيىر (ئەستپيس) ى وشك :

رووبەرەكى فراوان داگيردەكات ئە گەرميان بە (۷.۵۰۰.۸كم<sup>۲</sup>) كە نزیکەى ئە (۱۶.۰۶٪) كۆى رووبەرى گەرميان دەگریتەو، ئە شيوەى پشتينەيەكى گەورەو فراوان ئەوپەرى باشورو باشورى خۆرھەلاتەو بەرھو باكورو باكورى خۆرناوا دريژدەبيتەو بەگشتى دەكەويتە نيوان ھیللى بارانى (۲۰۰-۳۰۰ملم)، وە تاك و بەرھو بەشەكانى باشورى ناوچەكە برۆين گۆڭقياكان بەھۆى كەمى باران و بەرزى پلەى گەرمەو گۆڭقياكان تەنكترو كورتر دەردەكەون كە ئەھەندىك رووھو سېفەتى بيابانیش وەردەگرن، چونكە خۆيان بۆ وەرزىكى وشك رايھناو وەك جۆرەكانى (نەسرین و دەمەشیر)، وە دەكەونە سنورى نيوان بەرزى (۲۰۰-۳۰۰ م) ئە ئاستى رووى دەرياو.<sup>(۲۹)</sup>

۲- گۆڭقياى گەرمەسيىر شیدار (ئەستپيس) ى شیدار :

رووبەرەكەى (۱۱.۲۵۱.۴۹كم<sup>۲</sup>) يەو ئە (۸۰.۶۷٪) كۆى رووبەرى گەرميان دەگریتەو، ئەمانە ئەوئى پيشوو چرتن ئە گەرمياندا دەكەويتە نيوان ھیللى بارانى (۳۰۰-۵۰۰ملم)، ئە باكورى گەرميان كە ئە شيوەى پشتينەيەك ئە باشورى خۆرھەلات بەرھو باكورى خۆرھەلات دريژدەبيتەو و دەكەونە سنورى نيوان بەرزى (۳۰۰-۵۰۰ م) ئە ئاستى رووى دەرياو. جۆرەكانى (كەنگر، ئەنتيمۆنى گوئدار، تۆلەكە)، گرنگترين جۆرەكانى ئەم رووهكى ئەم ناوچەيەن .

ب- دارستانى بەروو :

ئەم جۆرە ئە دارستان ئەسنورى گۆڭقياى گەرمەسيىر شیدار ئە بەرزايیەكانى شاخ و گردەكاندا روواون و گۆڭقياى گەرمەسيىر شیداریش ئە دامینەكانى دەروين. رووبەرەكەى (۲۷.۴۷كم<sup>۲</sup>) يەو نزیکەى ئە (۰.۴۷٪) كۆى رووبەرى گەرميان دەگریتەو.

ج- دارستانى كەنار رووبار : ئەم جۆرە ئە دارستان ئە كەنار رووبارو سەرچاوە ئاويەكانى گەرميان دەبينرين ، رووبەرەكەى (۶۲.۶۲.۸۷كم<sup>۲</sup>) يەو و نزیکەى ئە (۲.۷٪) كۆى رووبەرى گەرميان دەگریتەو.

خشتهی (۴ - ۱۲)

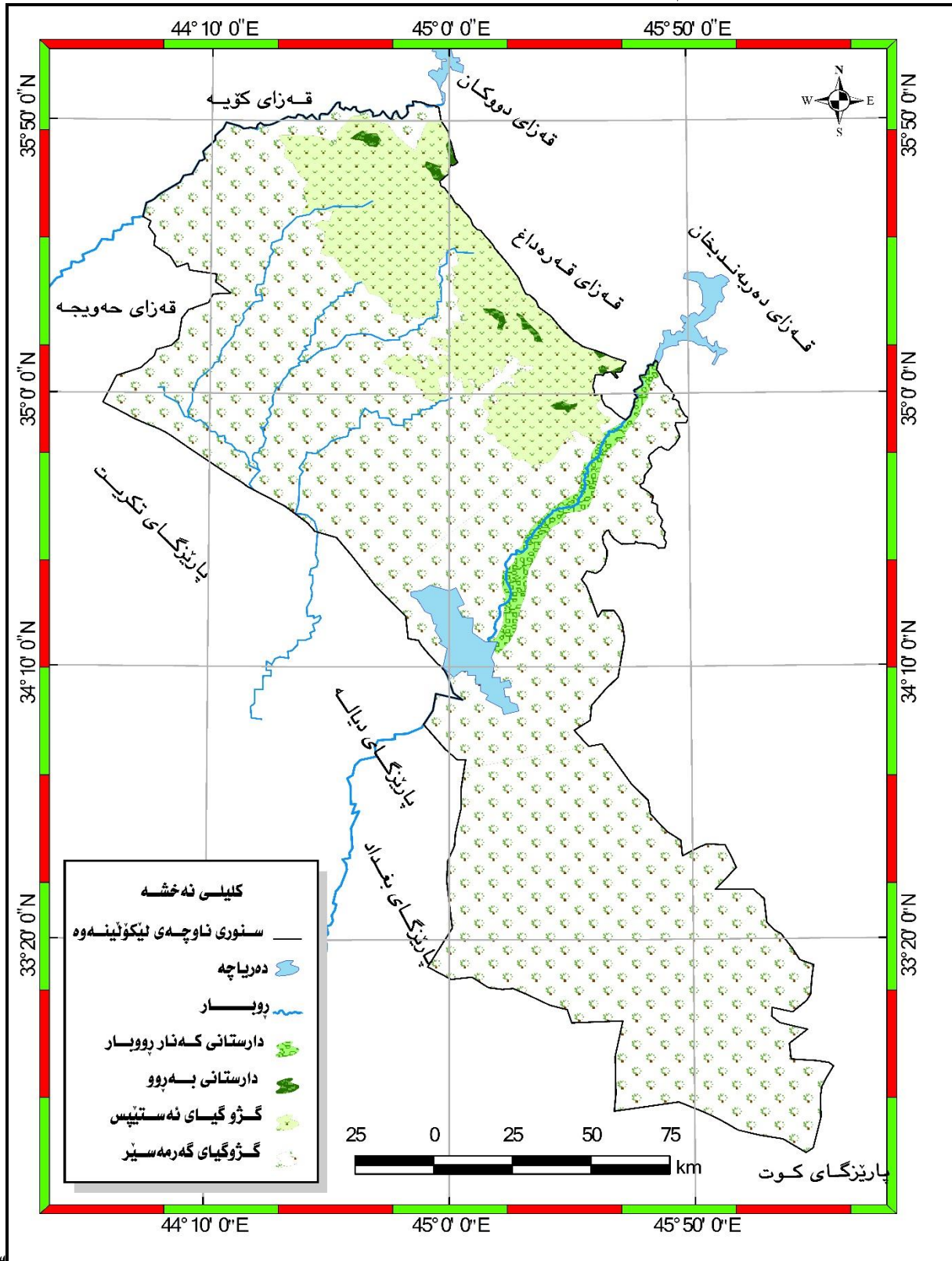
## پووبه‌ری جوهره‌کانی پووهکی سروشتی و ریزه‌که‌یان به گویره‌ی پووبه‌ری ناوچه‌ی گهرمیان

ژ	جووری پووهکی سروشتی	پووبه‌ری (کم <sup>۲</sup> )	ریزه‌ی پووبه‌ری (%)
۱۳.	دارستانی که‌نار پووبار	۸۶۷.۶۲	۲.۷
۱۴.	دارستانی به‌پوو	۱۴۷.۲۷	۰.۴۷
۱۵.	گژو گیای وشک	۵۰۰۸.۷	۱۶.۰۶
۱۶.	گژو گیای شیدار	۲۵۱۴۹.۱۱	۸۰.۶۷
کو		۳۱۱۷۲.۷	%۱۰۰

سه‌رچاوه : کاری تویره‌ران پشت به‌ست به‌فایلی (DEM 30mt) و به‌کاره‌یانی به‌رنامه‌ی (ArcGis 10.5). پووهکی سروشتی ته‌نھا گرنگی نیبه له پیدانی وهرگرتنی شیوه‌ی سه‌وزی پووی زه‌وی ههر ناوچه‌یه‌ک، به‌ئکو زیاتر پانتایی و به‌رفراوانی و جوړاو جووری پووه‌که‌کان و پیکه‌اته‌ی پووه‌که‌کان گرنگتره، به‌کورتی ناوچه‌ی گهرمیان ده‌ئه‌مه‌نده به‌پووهکی سروشتی که گرنگی تاییه‌تی هه‌یه له ده‌ئه‌مه‌ندکردنی گهرمیان به‌له‌وه‌رگای سروشتی و خوش کردنی ناووه‌وا، هه‌روه‌ک چه‌ندین جوړ له‌م پووه‌کانه وه‌ک سه‌رچاوه‌یه‌کی خو‌راکی مروّف و ناژهل و له‌ بواری پزیشکیشدا به‌کاردی‌ت بۆنمونه (داری بی) گرنگی خو‌ی هه‌یه‌و هه‌ندی جووری دهرمان له‌ توئیکله‌که‌ی دروست ده‌کریت وه‌ک ماده‌ی کرژکه‌ری سود به‌خش له‌ چاره‌سه‌رکردنی نه‌خوشیه‌کانی رۆماتیزم و مه‌لاریادا، نه‌مه‌ جگه‌ له‌وه‌ی چه‌ندین جوړیشیان وه‌ک سه‌رچاوه‌ی نابوری گرنگ به‌کاردی‌ت وه‌ک داری سنه‌وبه‌ر، وه‌ رۆئیان هه‌یه له‌ که‌م کردنه‌وه‌ی کرداره‌کانی رامائینی ناوی له‌ ناوچه‌ لیژاییه‌کاندا، هه‌روه‌ک بایه‌خی گه‌وره‌یان له‌ بونیات نانی چه‌ندین ناوچه‌ی گه‌شت و گوزاری له‌ ناوچه‌که‌دا.

نه خشه‌ی ( ۴ - ۱۳ )

دابه‌ش بوونی جوگرافی جوهره‌کانی رووه‌کی سروشتی له گهرمیان



رچاوه : کاری تووێژهران له‌رێگای به‌کارهێنانی به‌رنامه‌ی ( ArcGis10,3 ) و پشت به‌ست به :

١- جەزا توفیق تائب، ڕووهکی خۆرسک، جیوگرافیای هەریمی کوردستانی عێراق، کتییی سە نتەری بەرایە تی، چاپخانە ی وەزارەتی پەروردهی هەریمی کوردستان عێراق، هەولێر، چاپی یەکەم، ١٩٩٨، ل ١١٧.

بەشی پینجەم / درامەتی ئاوی گەرمیان

٥-١ پینشەکی :

بەهۆی گۆرانەکانی ئاوههوا بە تاییبەتی قەتیبس بوونی گەرمی زهویو زیاد بوونی بە بیابان بوون و زیاد بوونی ژمارە ی دانیشتون بەکارهینانی ئاوه بەشیوهیهکی خراپ، گرنگی و بایەخی ئەم سامانە سروشتیە بەردهوام ئە زیاد بووندا یه. گشتی درامەتی ئاوی بە یهکیک ئە گرنگترین ئەو سەرچاوه سروشتیانه دادەنریت کە ئە سەر ڕووی زهوی و ژیر زهوی بلاو بووهتەوه، سەرچاوهکانی درامەتی ئاوی ئە ناوچە ی ئیکۆلینەوهدا دەکرین بەم جۆرانەوه:

٥-١-١ : ئاوی سەر زهوی :

ئاوی سەر زهوی بە گرنگترین سەرچاوه ی ئاوی ناوچە کە دادەنریت، شانە شانی بە فر و باران و ئاوی ژیر زهوی. بەشیوهیهکی گشتی ئاوی سەر زهوی ئە سەر بری بە فر و بارانی سالانە وهستاه، ئە و ناوچانە ی سەرچاوه سەر هکیهکانی ئەو ڕووبارانە ی ئییه، بۆیه ئە گەل زۆری و کەمی بری باران ڕیژە ی ئاوی سەر زهویش دەگۆریت، وه ئە گەرمیاندا ڕیژە ی ئاوی سەر زهوی ئە گەل سەر هتای وەرزی باران بارین ئە مانگی تشرینی یە کەم تا دەگاتە کۆتایی مانگی ئادار و سەر هتای مانگی مایس ئە زیاد بووندا یه، ئە سەر هتای مانگی حزیان ڕیژە ی ئاوی سەر زهوی دەست دەکات بە کەمبوونە، ئە گەل سەر هتای وەرزی باران بران تا دەگاتە کۆتایی مانگی ئە یلول.<sup>(٤٠)</sup>

ئاوی سەر زهوی ئە گەرمیان دا بە شە کە ریت بو دوو بەشی سەر هکی :

یە کەم: ڕووباره هەمیشە ییە کان : ئەو ڕووبارانە دە گریته وه، کە بە درێژایی سان ئاو بە ناویدا دە ڕوات، هەر چە نده ئە وەرزی وشکی هاویندا ڕیژە ی ئاوه کە ی کە مده کات، بە لām وشک ناکات وه ئە گرنگترین ڕووبارهکانی گەرمیان بریتیه ئە

١- ڕووباری سیروان

ڕووباری سیروان ئە بەرزاییهکانی ڕۆژ ئاوی ئیرانە وه هە ئده قوئی (شاخهکانی ڕۆژ هلاتی کوردستان)، کە بەرزاییان (٢٣٦٠ م) دە بییت، دا هاتی سالانە ی ٥.٣٦ ملیار م<sup>٣</sup>، بە کارهینانی ئە بواری کشتوکالدا ئە زیی بچووک زیاتره<sup>(٤١)</sup> ئە هەریمی کوردستاندا ڕووبەری حەوزی ڕووباری سیروان (٣١٨٩٦ کم<sup>٢</sup>) و درێژیه کە ی (٣٨٦ کم) و تیکرایی دا هاتی ئاوی سالانە ی (٥،٣٦ ملیار م<sup>٣</sup>) یه. وه درێژی ئەم ڕووباره ئە گەرمیاندا دە گات بە زیاتره (١٨٤.٩٨ کم) کە ئە (٤٧.٩ %) کۆی درێژی ڕووباره کە ئە ناو خاکی هەریمی کوردستانی عێراقدا یه. برۆانە خشته ی (٥ - ١٣).

هەر چە نده ئاوی ڕووباری سیروان بە مە بەستی خواردنە وه بە کاردییت و شیاه، بە لām ئە گەل ئە وه شدا ئە توانرا وه وهک و پیویست و بەشیوهیهکی زانستی سود ئە ئاوی ئەم ڕووباره وەر بگرییت بۆ مە بەستی جورا و جۆر.

ب- ڕووباری زیی بچووک :

یە کیکە ئە ڕووباره گەورهکانی ناوچە کە، سنوری کارگیپ و سروشتی گەرمیان ئە گەل پارێزگای هەولێر پیک دینییت بە درێژایی (١٤٠،٥ کم) کە ئە (٣٥،١ %) ی درێژیه کە ی ئە هەریمی کوردستانی عێراقدا یه، سەرچاوه ی ئەم ڕووباره ئە دەر هوی سنوری ناوچە کە وه هەریمی کوردستان دییت ئە ناوچە ی لاهیجان ئە کوردستانی ئیران پاش ئە وه دیته ناو خاکی هەریمه وه ئە نزیک گوندی ماشان. ئە دوو ئقی سەر هکی پیک دییت ئە وانیش :

١- چەمی تیت : ئە ناوچە سنوریهکانی نیوان هەریم و عێراق پەیدا دە بییت

٢- چەمی ماوەت : کە ئەدوو سەرچاوە پێک دێت (گۆکە سوور و سیوێل) ئە نزیك گوندی (بەردەسین) .

پاش ئەوەی بە ناوچەکانی هەرێم تێدەپەڕن ئە خوارووی شاری کۆیە دێتە گەرمیانو وەک بەشێک ئە سنوری سروشتی و کارگیڕی ئە ناوچەکاندا ، کە بەهۆیەوه توانراوه سوود ئەم رۆوبارە وەرەگرن بۆ کشتوکال و ئاودیڕی ، بەتایبەتلی کشتوکال کردنی هاوینە .

ج- رۆوباری ئاوەسپی (رۆخانه) (عوزیم) :

زنجیرە چیاکانی قەرەداغ و شوان و سەگرمەو بازیان بە سەرچاوەی سەرەکی و خۆراک پێدەری ئەقەکانی ئەم رۆوبارە دادەنرێت ، ئە رۆوبارە وەرزیەکانەو ئە سێ لقی سەرەکی پێک دێت ، خاسە ئە بەرزایەکانی باکوری شاری چەمچەمال و چیاى خانخالان پەیدا دەبێت و دواتر بەرەو باشور دێت و بە ناو شاری کەرکوک تێدەپەڕێت لقی دوویم چەمی باسەرەیه کە ئە دوو لقی سەرەکی پێکھاتوو، یەکەمیان رۆوبارەى باسەرەیه کە ئە بەرزایەکانی هەنجیرە و چیاى قەرەداغ و بازیان هەڵدەقوێت، دووهمیان لقی هەنجیرەیه ئە باکوری رۆژەلانی شاری چەمچەمال هەڵدەقوێت بەرەو باشوور دەروات تا ئە سنوری باشوری گەرمیان ئە نزیك مەملەحە ئەگەل لقی سەرەکی (باسەرە) یەک دەگرێت<sup>(٤٢)</sup> ، بۆ ئەبەر رۆیشتنی ئە وەرزی هاویندا بریتیه ئە (١م/چرکە) لقی سێ یەم ئاوەسپی ئەم چەمە ئە بەرزایەکانی قەرەداغ و سەگرمەو نازداخ هەڵدەقوێت، سەرچاوەکەى دەکەوێتە ناوچەى هێلی بەرزى (١٤٠٠-١٦٠٠ م) ئە سەر ئاستی رۆوی دەریاوه و بەهەریمەکانی باشوری گەرمیاندا تێدەپەڕێت ئە نزیك گوندی دەرزێلە چەند لقیکی تێدەرژێت و لقی دەرزێلە و شۆراوەکە ، بۆ ئەبەر رۆیشتنی ئە وەرزی هاویندا بریتیه ئە (١م/٢٠،١) چرکە<sup>(٤٣)</sup> .

دوای ئەوەی ئەم سێ سەرچاوە یەکدەگرن و رۆوباری رۆخانه پێک دێنن و ئە باشوری شاری بەئەد بە دووری (١٥کم) دەرژێتە رۆوباری دیجلەوه . درێژیهکەى (٢٣٠کم) کە تەواوی شەم سێ لقی دەکەونە ناوچەى گەرمیانەوه، رۆوبەری حەوزەکەشی (١١٠٠کم) و تیکرایى داھاتی سالانەشی دەکات بە (٠.٧ ملیار م/٢)<sup>(٤٤)</sup> .

د- بەست و بەنداوهکان :

١- بەنداوی حەمرین :

ئەم بەنداوه ئەسال (١٩٨٠) ئە ناوچەى مەنسوریه جەبەل ئەسەر رۆوباری سیروان دروست کراوه بە دووری (١٢٠کم) ئە باکوری رۆژەلانی شاری بەغداد ئە سەر کەنارەکانی تەنیشت بەرزایەکانی حەمرین کە بەشی سەرەکی دیواری بەنداوهکە تیکە ئەى ناواخن قوڕو رۆوبۆشی چەورپێژە<sup>(٤٥)</sup> ، بە بەرزى (٢٢ م) پانی (١٣ کم) ، کە توانای خەزن کردنی (٢,٥ ملیار م<sup>٣</sup>) . کە سویدیکی باشی بۆ کرداری کشتوکال و ئاودیڕی دەشتەکانی خوار بەنداوهکەى دەبێت ئە گەل کەم کردنەوهى مەترسی رۆودانی لافاو ئە وەرزهکانی باران باریندا جگە ئەوهی کە دەتوانیبت بۆ (٥٠میگاوات) ووزەى کارەبا بەرھەم بەینیبت .

٢- بەنداوی عوزیم :

ئەم بەنداوه بە دووری (٤٠کم) ئە سەنتەری ناحیهى عوزیم ئە سەر رۆوباری ئاوه سپی دروست کراوه بۆ مەبەستی پاشەکەوت کردنی ئەو ئاوهیه کە ئە لقی و جۆگەکانی دروست دەبێت و بەکارهینانی ئە بواری کشتوکال و ئاودیڕیه ، بەنداویکی نوویه و توانای پاشەکەوت کردنی (١.٢٧ ملیار م/٢) ئاوی هەیه و دەتوانیبت بەرزترین بۆ پاشەکەوتی بگات



به (۳.۳ میلیار/م<sup>۲</sup>)، درێژی به نداوه که دهگات به (۳.۸ کم) له گهڵ نه وهشدا ویستگهی به رهه مهینانی کاره باشی ههیه زهویی کشتوکالی زۆر پشته پی ده به ستیبت .

۳- به نداوی باوه شاسوار :

دهکه ویتته دامینی بهرزایه کانی باوه شاسوار به دووری (۲ کم) له سهر چه می ناوه سپی له باکوری شاری کفریه وه بنیات نراوه، درێژی به ناوه که (۲۶۵ م) بهرزیه که ی (۲۳ م) که ناوی نق و جوگه کانی ناوچه که وهک جوگه کانی به کره شهل و کوبین عه رهب، توانای پاشه کهوت کردنی (۶ ملیۆن/م<sup>۲</sup>) ههیه، که مه به ست له دروست کردنی به نداوه که سود وه گر دنیتهی له بواری کشتوکالی و ناو دییری گه شت و گوزاریدا، له گهڵ به خێو کردنی ماسی .

۴- به نداوی نه ئوه ند :

دهکه ویتته سهر رووباری نه ئوه ند له باشوری خوهره لاتی قهزای خانقین به دووری (۶ کم) له سنوری عیراق - ئییران ، درێژی که ی (۱۳۳۰ م) و بهرزیه که ی (۲۴ م) توانای پاشه کهوت کردنی بری (۲۷.۸۸ ملیۆن/م<sup>۲</sup>) ناوی ههیه نه و په ری پاشه که ویتشی دهگات به (۵۱.۸۳ ملیۆن/م<sup>۲</sup>)<sup>(۴۶)</sup>. مه به ست له دروست کردنی به نداوه که کو کردنه وهی ناوی باراناوو لافاوی ناوچه که یه و پاشه کهوت کردنیتهی بو مه به ستی زیاد کردنی ناوی ژیر زهوی ناوچه که و سود وه گر دنیتهی له بواری کشتوکالی و ناو دییریدا، هه وهک به کارهینانیتهی له کاتی وه رزی وشکی و گلدانه وهی ناوی نه ئوه ن له لایه ن ئییرانه وه.

۵- ۲ دۆله رووباره کان (چه مه وه رزیه کان) - valleys river

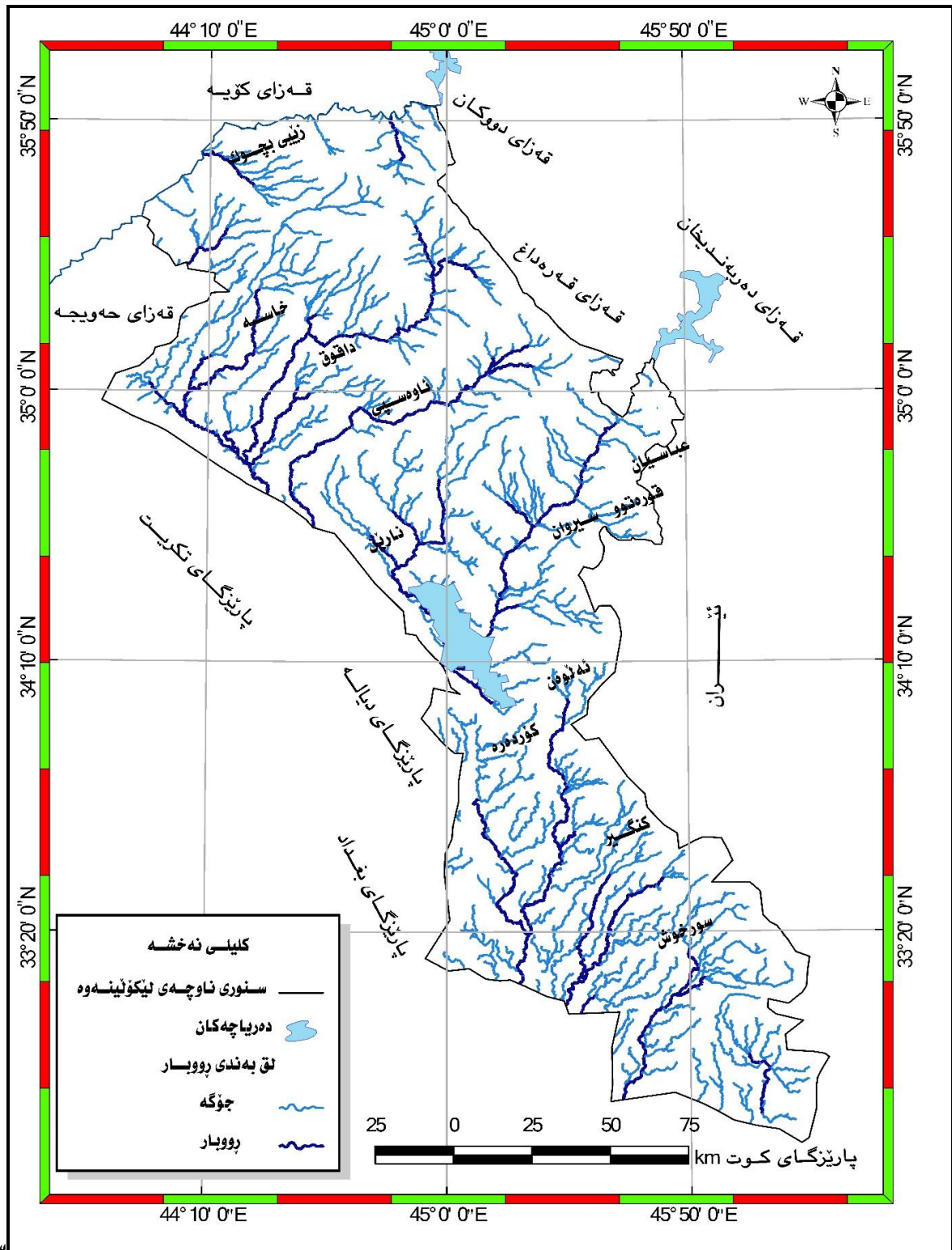
بریتین له و چه م و رووبارانه ی ته نیا نه وه رزی باران باریندا ناویان پیندا ده روات، له گهڵ وه رزی باران پراندا ناوی نه م چه مانه ش وشکه کات. دۆله رووباره کان بریتین له زهویه کی نزم و به رته سک، که به ناراسته ی هه ردوو لای به رزاییه، نه م به رزاییه ش به هوی چه مانه وه ی توکیکی زهوی یاخود به هوی بارانی زۆروه داتاشراون و دروست بوون، که به شه رووچاله کان (Syncline) بوون به دۆل و به شه قۆقزه کانیش (Anticline) بووه به شاخ.

له گه رمیانداندا چه ندین چه ندین دۆلی رووباری ده بینریت، بروانه نه خشته ی (۵-۱۴). که بری ناو پینادا رویشتنه که ش به دۆله کاندان له وه رزی که وه بو وه رزیکی تر و له سالییکه وه بو سالیکی تر ده گۆریت نه مه ش به هوی جیاوازی بری دابارین له ناوچه که دا. هه ریه ک له م چه م و دۆلانه به رووبه ری جیاوازی ریژه ی جیاوازی ده بینرین بروانه خشته ی (۵-۱۳).

سه رچاوه کانی ناوی سهر زهوی ناوچه ی گه رمیان به هه موو جوهره کانیانه وه زۆر گرنگ و به به هان له هه موو بواره کانی ناو دییری و ناو داشتنی کشتوکالی و سه رچاوه یه کی سه ره کین بو ناوی خواردنه وه له هه ندی ناوچه دا، جگه له وه ی که به هویانه وه چه ندین ناوچه یان ره خساندوو له رووی چلاکی گه شت و گوزاری و ده و له مه ند کردنی ناوی ژیر زهوی ناوچه که که دواتر دانیشته وانه که ی به هوی لیدانی بیرو کاریزه وه ئی سوومه ند ده بن له بواره کانی ناو دییری و سه رچاوه ی خواردنه وه دا.

نه خشه‌ی ( ۵ - ۱۴ )

ناوی سه‌رزه‌وی گهرمیان



سه‌رچا

وه : کاری توێژه‌ران پشت به‌ست به‌ فایلێ (DEM 30mt) و نه ریگای به‌کارهێنانی به‌رنامه‌ی (ArcGis 10.5).

خشتهی ( ۵ - ۱۳ )

## دریژی ڤووبارهکان و ڤیژهکهیان له گهرمیان

دریژی ڤووباره	دریژییه کهی له ههریم اکم	تیکرای داها تی ناوی سالانه (میلیار ۳م)	دریژییه کهی له گهرمیان/کم	ڤیژییه کهی له گهرمیان (%)
سیروان	۳۸۶	۵,۳۶	۱۸۴.۹۸	۴۷.۹
ژیی بچوک	۴۰۰	۰.۷۱	۱۴۰,۵	۳۵,۱
ئاوهسپی	۹۱.۸	۶,۹۹	۹۱.۸	۱۰۰
رۆخانه	۱۳۴.۵	-	۱۳۴.۵	۱۰۰
خاصه	۱۸۰	-	۱۸۰	۱۰۰

سه‌رچاوه: کامران تاهیر سعید، جوگرافیای عیراق (سروشتی)، چاپی یه‌که‌م، چاپخانه‌ی نارین بو چاپ و بلاوکردنه‌وه . ۲۰۱۳.

## ۵-۳ ناوی ژیر زهوی :

ناوی ژیر زهوی به سه‌رچاوه گرنگ داده‌نریت له گهرمیاندا، چونکه هوکاريکه بو پرکردنه‌وهی کهمی ناوی سه‌رزهوی و باران وه گرنگی زوری هه‌یه بو به‌ره‌مه‌ینانی کشتوکال و ناودیر، دابه‌شبوون و بری ناوی ژیرزهوی پشت دهبه‌ستیت به بری بارانی سالانه و پلهی کونیه‌لداری تاویره‌کان و شیوه و لیژی چینه‌کانی زهوی، له گهرمیاندا ناوی ژیر زهوی سه‌رچاوه‌ی سه‌ره‌کین بو به‌رده‌وامبوونی ژیان له‌ڤووی خواردنه‌وهو پیوستی ناومان و ناژه‌لداری و کشتوکال و ناودیر.<sup>(۴۷)</sup> په‌ره‌سه‌ندنی ته‌کتونی ههریمی کوردستان بووته هو‌ی دروستبوونی دوو ناوچه‌ی سه‌ره‌کی له گه‌نجینه‌ی ناوی (Aquifers)، یه‌که‌میان که‌وتوته ناوچه شاخویه‌کانه‌وه و دووه‌میان که‌وتوته ناوچه نیمچه شاخویه‌کان هه‌ردوو ناوچه‌که ده‌وله‌مندن به‌ناوی ژیر زهوی، سنوری ناوگری ناوچه‌ی نیمچه شاخویه‌کان له ناوچه‌ی شنگال له رۆژئاواوه به‌ره‌و موسل و هه‌ونیر وکه‌رکوک به‌ناوچه‌ی چه‌مچه‌ماندا دریز دهبیتنه‌وه، تاده‌گاته نزیك خانقین له رۆژه‌لات، چینه‌کانی ناوه‌وهی زهوی له‌م ناوچه‌یه پیکهاتوهه له چه‌و و به‌ردی لی و کلسی و توانای له‌خوگرتنی بریکی باشی له ناوی هه‌یه و له جو‌ره باشه‌که‌یه‌تی.

ده‌توانین شیوه‌کانی ناوی ژیر زهوی بو دوو جو‌ر دابه‌شبه‌کین :

أ- بیر :

بیر به یه‌کیک له ریگا کۆنه‌کانی ده‌ره‌ینانی ناوی ژیرزهوی داده‌نریت له ههریمی کوردستان، له پیناوی دابینکردنی پینداویستیه هه‌مه‌جو‌ره‌کانی لیده‌دریت، سه‌بارت به‌کاربیزیش ریگایه‌کی زور کۆنه که‌دانیشتوانی ههریمی کوردستان بو

دەرھێنانی ئاوی ژێر زەوی گەیانندی ناوەکە بۆ شوینی پێویست هەڵبەستە، کارێز بریتییە لە کۆمەڵە بێریک بەهۆی هەندیک تونیل بنکی بیرەکان بەیەکتریەوە بەستراوەتەو، ئاستی هەر یەکەیان لەوێ پێش خۆی نزمترە و ماوەی نیوانیان دەگاتە (۲۰م)، تاوەکو لە شوینی دیاری کراوە بە شێوەی کانی دەسکرد دێتە دەرەوە، بێر ئاوی کارێزیش بەندە بە بێر بەفر و بارانی ئەوسالەو، لە مانگەکانی کانوونی دووهم و ئادار دەگاتە ئەو پەڕی لەزۆریدا و لەمانگەکانی ئاب و ئەیلول کەمدەگات (۴۸).

بەگشتی ژمارە ی بیرەکانی ناوچە ی گەرمیان زۆرن کە زیاتر لە (۶۰۱) بێر دەبن بە هەر دوو جۆری دەسکردو ئامیرو، بۆیە دەکریت لە رووی دابەش بونی جوگرافیەو دابەشیان بکەین بۆ سێ ناوچە ی سەرەکی، (باکوو باکووری خۆرەلاتی ناوچە ی گەرمیان کە ناوچە ی کەرکوک دەگریتەو، ناوەراستی ناوچە ی گەرمیان لە سنوری ناوچە ی قەزای چەمچەمال، ناوچە ی ئەو پەڕی باشورو باشوری خۆرەلات کە ناوچەکانی قەزاکانی کەلار و خانقین و ناوچە ی بەدرەو جسان دەگریتەو).

ناوچە ی یەکەم : کە سنوری ناوچە ی کەرکوک دەگریتەو، بەسەر دوو ئاوەزێلی هایدروئۆجی دابەش دەبن، ئاوەزێلی یەکەم (ئانتون کۆپری و بای جەسەن) زیاتر لە (۴۲) بێر دەسکرد دەگریتەو کە قولاییان لە نیوان (۸۴\_۲۱۲م) دایەو بەلام بیرەکانی ئامیرو نزیکی (۴۲) بیرەو قولاییان لە نیوان (۴۲-۱۵۱م) هەرچی ئاوەزێلی دووهم (پووباری عوزیە، ئەیلان، زیی بچوک) ژمارە ی بیرەکانی ئامیرو (۱۱۲) بیرەو قولاییان لە نیوان (۲۳۲\_۶۰م) دایە، بەلام بیرە دەسکردەکانی ئەم ئاوەزێلە نزیکی (۸) بێرن و قولاییان لە نیوان (۲۴\_۵۰م) دایە.

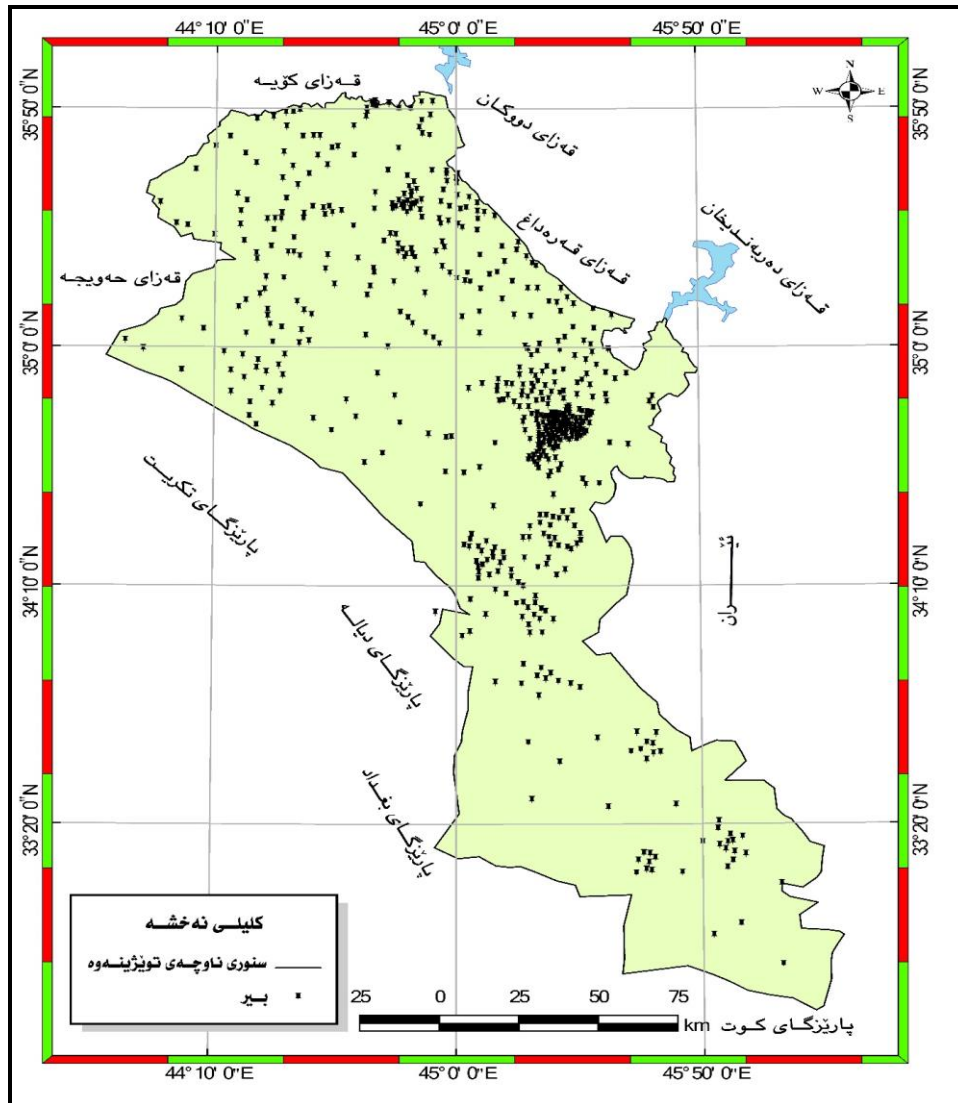
ناوچە ی دووهم : کە سنوری ناوچە ی ناوەراستی ناوچە ی گەرمیان لە سنوری ناوچە ی قەزای چەمچەمال دەگریتەو، بەگشتی نزیکی (۲۸۹) بێر ئامیروکارن کە قولاییان لە نیوان (۲۰\_۴۰۰م) و بیرەکانی دەسکردیش ژمارەیان نزیکی (۱۲) بێرن کە قولاییان زۆر کەمەو لە نیوان (۳\_۳۰م) دایە.

بەگشتی بەشی خۆرئاوای سەنتەری قەزای چەمچەمال لە بانی مەقان و بناری بانی مەقان قوئی بیرەکان زۆرترە وەک لە بەشەکانی باشورو باشوری خۆرەلاتی قەزاکەو ناوچە ی گەرمیان کە قولاییان کەمترە، ئەمەش بەهۆی جیاوازی قوئی ئاوی ژێر زەوی و پیکهاتە ی جیۆلۆجی و بەرزی و نزمی ناوچە کەووەیە.

ناوچە ی سێ یەم : کە سنوری ئەو پەڕی باشورو باشوری خۆرەلاتی گەرمیان لە ناوچە ی قەزاکانی کەلار و خانقین و ناوچە ی بەدرەو جسان پێک دێت، کە ژمارە یەکی زۆری بێر ئەم ناوچە یە لێ دراون بە هۆی دەوڵەندی ناوچە کە بە ئاوی ژێر زەوی و تاییە تەمەندی جۆری ناوەکە یەو، بیرەکانی بەزوری دەسکردن ژمارەیان نزیکی (۶۵) بێرن کە بەگشتی قولایی بیرەکان کەمترن و ئەم ناوچانە لە نیوان (۱۲\_۳۰۰م) دایە. بروانە نەخشە ی (۵-۱۵).

نه خشه‌ی ( ۵ - ۱۵ )

دابەش بوونی جوگرافی بیره‌کانی ناوچه‌ی گهرمیان



سه‌رچاوه : کاری توێژهران له ریگای به‌کارهێنانی به‌رنامه‌ی (ArcGis 10.5).

۱- سه‌مه‌د صالح عبدالله، شیکردنه‌وه‌یه‌کی جوگرافی بو‌ به‌کارهێنانی ناوی ژیر زه‌وی له قه‌زای چه‌مچه‌مان (لیکۆئینه‌وه‌یه‌ک له هایدروئۆجیای پراکتیکی)، نامه‌ی ماستەر (بلاونه‌کراوه)، فاکه‌لتی په‌روه‌رده ، زانکۆی کۆیه ، ۲۰۱۵، ل ۷۲-۹۹ .

۲- هند فاروق رزوقی، المیاو الجوفیه واستمپارها فی محافظه کرکوک، اگروه دکتورا (غیر منشوره)، الکلیه‌ التریبه‌ لبلبات، جامعه بغداد ، ۲۰۱۳، ص ۱۱۲.

۳- نارام حسن محمد، نواندنی کارتۆگرافی تاییه‌ تمه‌ندیه‌ سروشتیه‌کانی قه‌زای که‌لار به‌ به‌کارهێنانی هه‌ردوو به‌رنامه‌ی (GIS@RS)، نامه‌ی ماستەر (بلاونه‌کراوه)، زانکۆی سلیمانی، ۲۰۱۵.

ب- کانی و کاریزه‌کان :

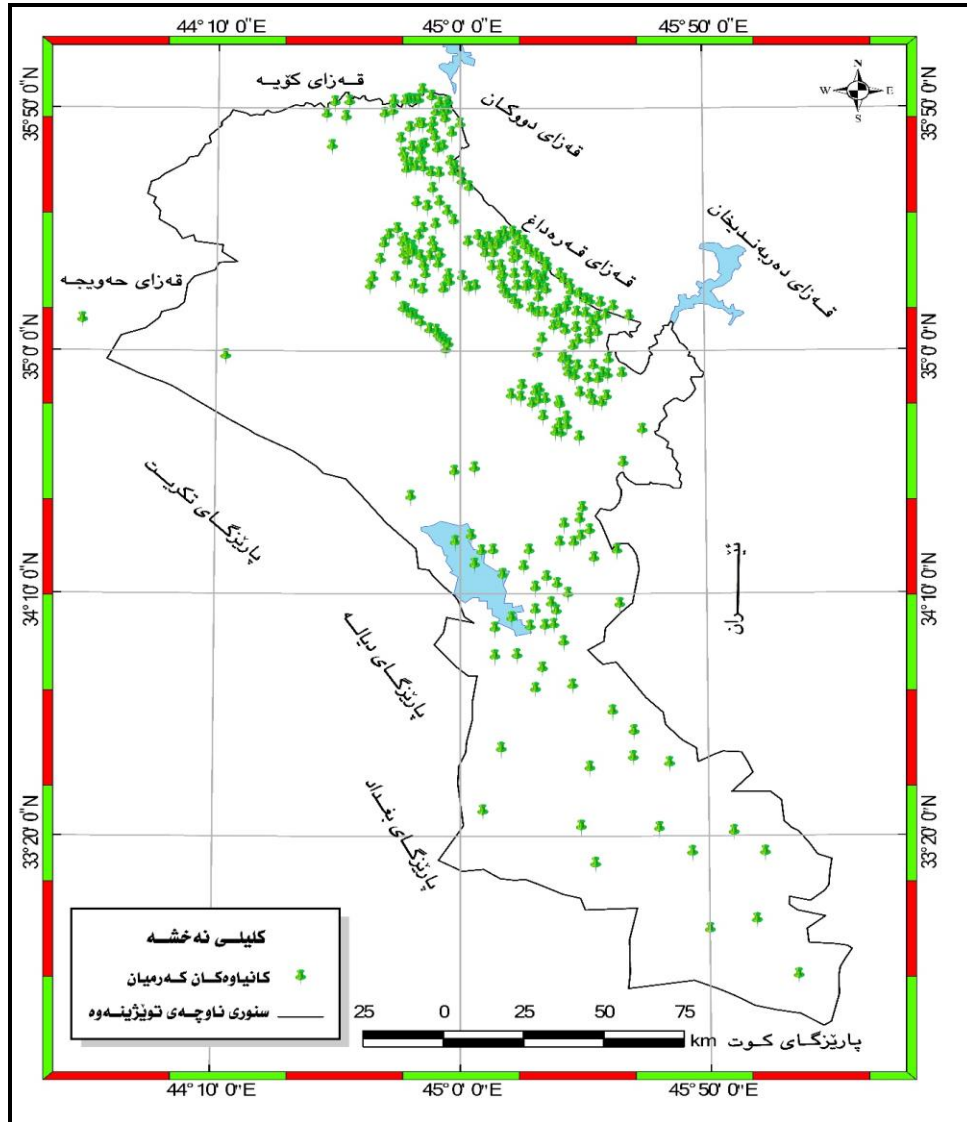
شیوهی جیومورفولوجی و پیکهاتهی جیولوجی رۆئی سهرهکی ده‌بینیته نه زۆری وکه می سهرچاوه و کانیاوه‌کان نه هه‌ریه‌ی کوردستاندا و بوونی کونیه‌داری و درزوه‌که‌لین و قلیشی توێکی زه‌وی و بوونی چینی به‌ردینی بیکونیه‌ بۆته هۆی به‌رزبوونه‌وه‌ی ناوی ژیر زه‌وی و ته‌قینه‌وه‌ی به‌شیوه‌ی کانیاو<sup>(٤٩)</sup>. کانی شوینیکه ناوی ژیر زه‌وی ئیدیتته ده‌روه به پیی سیستمی ناوی ژیر زه‌وی ناپه‌نگخواردو که نه شوینیکه‌دا توێکی زه‌وی ده‌بریت و دیتته سهر رووی زه‌وی، به‌شیوه‌یه‌کی گشتی کانیاوه‌کان نه که‌ناری جوگه و ده‌ریاچه‌کان و نه نزمایی ناوچه توپوگرافیه جیاوازه‌کان دیتته‌ده‌روه .

به‌سه‌رنج دان نه نه‌خشه‌ی (٥ - ١٦)، ده‌رده‌که‌ویت که کانیاوه‌کانی ناوچه‌ی گەرمیان به شیوه‌یه‌کی به‌ربلاو ده‌رده‌که‌ون، وه‌ک نه ناوچه‌کانی باکوری گەرمیان که نزیکه‌ی (٨) کانی ده‌رده‌که‌ون نه سنوری قه‌زای که‌رکوه به‌زۆری نه جووری کانی کارستی و کانی دوگه‌ شکاوه‌کان و بری به‌ره‌مه‌کانیان نه نیوان (١، ٣٠ لیتر/چرکه) دایه. به‌شی ناوه‌راستی گەرمیان نه ناوچه‌ی چه‌مچه‌مال و ده‌ورو به‌ری به‌گشتی زیاتر نه (٢٠٧) کانی ده‌رده‌که‌ون که بری به‌ره‌مه‌کانیان نه نیوان (٠.٠١ - ٣٠ لیتر/چ) دایه.

هه‌رچی به‌شی باشورو باشوری خۆره‌لاته نه سنوره ناوچه‌ی که‌لارو خانقین، نزیکه‌ی (٥٣) کانی ده‌رده‌که‌ون که بری به‌ره‌مه‌کانیان نه نیوان (٠.٠١ - ٣٠ لیتر/چرکه) دایه.

سه‌باره‌ت به کاریزه‌کانی ناوچه‌که‌ش نه به‌شی ناوه‌راستی گەرمیان نه ناوچه‌ی چه‌مچه‌مال و ده‌ورو به‌ری به‌گشتی زیاتر نه (١٨) کاریز ده‌رده‌که‌ون که بری به‌ره‌مه‌کانیان نه نیوان (٠.٠٢ - ٣٠ لیتر/چ) دایه. هه‌رچی به‌شی باشورو باشوری خۆره‌لاته نه سنوره ناوچه‌ی که‌لارو خانقین، نزیکه‌ی (٩) کاریز ده‌رده‌که‌ون که بری به‌ره‌مه‌کانیان نه نیوان ١\_٥ لیتر/چرکه) دایه. بروانه خشته‌ی (٥ - ١٤) و (٥ - ١٦) .

دابهش بوونی جوگرافی کانیاوهکانی ناوچهی گهرمیان

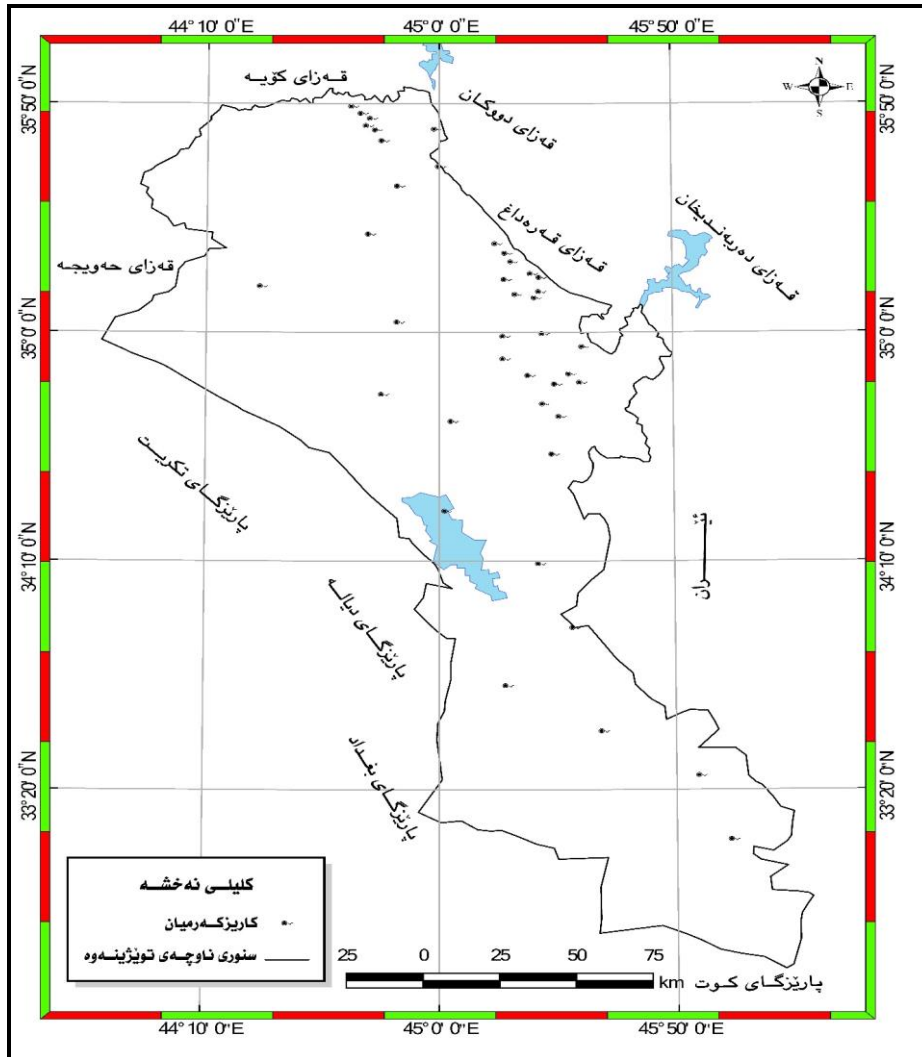


سهرچاوه : کاری توپۆزهزان له ریگای به کارهینانی بهرنامهی (ArcGis 10.5).

- 1- سه مه د صالح عبدالله، شیکردنه وهیه کی جوگرافی بو به کارهینانی ناوی ژیر زهوی له قهزای چه مچه مال (لیکۆئینه وهیه که له هایدروئوجیای پراکتیکی)، نامه ی ماستهر (بلاونه گراوه)، فاکه ئتی پهروه ده ، زانکۆی کۆیه ، 2015، ل 103.
- 2- هند فاروق رزوقی، المیاو الجوفیه واستمپارها فی محافظه کرکوک، اگروه دکتورا (غیر منشوره)، الکلیه الترهبه لببنات، جامعه بغداد ، 2013، ص 111.
- 3- نارام حسن محمد، نواندنی کارتوگرافی تاییه تمه ندیه سروشتیه کانی قهزای که لار به به کارهینانی ههردوو بهرنامهی (GIS@RS)، نامه ی ماستهر (بلاونه گراوه)، زانکۆی سلیمانی، 2015، ل 171.

نه خشه ی ( 5 - 17 )

دابەش بوونی جوگرافی کاریزه‌کانی ناوچه‌ی گهرمیان



سه‌رچاوه : کاری توێژهران له ریگای به‌کارهێنانی به‌رنامه‌ی (ArcGis 10.5).

- 1- سه‌مه‌د صالح عبدالله، شیکردنه‌وه‌یه‌کی جوگرافی بو به‌کارهێنانی ناوی ژێر زه‌وی له قه‌زای چه‌مچه‌مان (لیکۆئینه‌وه‌یه‌ک له هایدروئۆجیای پراکتیکی)، نامه‌ی ماستهر (بلاونه‌کراوه)، فاکه‌ئتی په‌روه‌رده ، زانکۆی کۆبه ، 2015، ل 107.
- 2- هند فاروق رزوقی، المیاو الجوفیه واستمپارها فی محافقه کرکوک، آگروحه دکتورا (غیر منشوره)، الکلیه‌ التریبه‌ لبلبات، جامعه‌ بغداد ، 2013، ص 107.
- 3- نارام حسن محمد، نواندنی کارتۆگرافی تاییه‌ تمه‌ندیه‌ سروشتیه‌کانی قه‌زای که‌لار به‌ به‌کارهێنانی هه‌ردوو به‌رنامه‌ی (GIS@RS)، نامه‌ی ماستهر (بلاونه‌کراوه)، زانکۆی سلێمانی، 2015، ل 173.

خشته‌ی (5 – 14)



## چەند کانیاویکی ناوچەیی گەرمیان

ژ	ناوچە	ناحیە/قەزا	ژ. کانی	بەرھەم لیتەر/چرکە
۱	کەرکوک	قەرەھەنجەر	۸	۳۰_، ۱
۲	چەمچەمال	سەنگاو	۶۸	۷۷_، ۰.۰۲
		قادر کەرەم	۴۰	۱۶۹_، ۰.۰۲
		ناغجە لەر	۵۷	۹۸_، ۰.۰۱
		تەکیەیی کاکەمەند	۱۹	۱۵.۷_، ۰.۰۰۹
		شۆرش	۱۳	۵_، ۰.۰۰۱
		تەکیەیی جەباریی	۱۰	۳۰_، ۰.۰۵
۳	کەلارو خانقین	رێزگاری شیخ تەویل پێباز بەدرە جەسان	۵۳	۳۰_، ۰.۰۰۱
کۆ			۲۶۸	۶۵۶

سەرچاوە: کاری تۆیژەران پشت بەست بە

- ۱- سەمەد صالح عبدالله، شیکردنەوهیەکی جوگرافی بۆ بەکارهێنانی ناوی ژێر زەوی ئە قەزای چەمچەمال (لیکۆئینەوهیەکی ئە هایدروئۆجیای پراکتیکی)، نامەیی ماستەر (بلاونەکراوه)، فاکەلتی پەرودە، زانکۆی کۆیە، ۲۰۱۵، ل ۱۰۲.
- ۲- عمر صباح ابراهیم التیمی، تقییم الموارد المائیه فی حوچ دیالی (الجزو الاول)، اگروحه دکتورا (غیر منشورە)، الکلیه العلوم، جامعه بغداد، ۲۰۰۲.
- ۳- هند فاروق رزوقی، المیاو الجوفیه واستمپارها فی محافقه کرکوک، اگروحه دکتورا (غیر منشورە)، الکلیه التریبه لبلنات، جامعه بغداد، ۲۰۱۳، ص ۱۱۴.
- ۴- نارام حسن محمد، نواندنی کارتۆگرافی تاییه تمەندیه سروشتیه کانی قەزای کەلار بە بەکارهێنانی هەردوو بەرنامەیی (GIS@RS)، نامەیی ماستەر (بلاونەکراوه)، زانکۆی سلیمانی، ۲۰۱۵، ل ۱۶۵.

خشتەیی (۵ - ۱۵)

## چهند کارئیزیکي ناوچهی گهرمیان

ژ	قهزا	ناوی ناحیه	ژ. کانی	به رههه م لیتر/چرکه
۱	ناوچهی چه مچه مال	سهنگاو	۸	۳۰_۱
		قادر که رههه	-	۱۶۹_۰.۰۲
		ناغجه لهر	۷	۱۵_۰.۰۲
		ته کیه ی کاکه مه نه	۱	۲_۰.۰۱
		شورش	۱	۵_۰.۰۰۱
		ته کیه ی جه باری	۱	۰.۳۳_۰.۰۱
۲	ناوچهی که لار	که لار	۲	۱_۰.۰۱
		رزگاری	۳	۱,۵_۰.۰۱
		پیباز	۱	-
		شیخ ته ویل	۳	-
	تیکرا		۱۸	۴.۹

سه رچاوه: کاری توئزهران پشت به ست به

- ۱- سه مههه صالح عبدالله، شیکردنه وهیه کی جوگرافی بو به کارهینانی ناوی ژیر زهوی له قهزای چه مچه مال (لیکۆئینه وهیه که له هایدروئۆجیای پراکتیکی)، نامه ی ماستهر (بلاونه کراوه)، فاکه ئتی په روه رده ، زانکۆی کۆیه ، ۲۰۱۵، ل ۱۰۶.
- ۲- عمر صباح ابراهیم التمیمی، تقیم الموارد المائیه فی حوچ دیالی (الجزو الاول)، اگروهه دکتورا (غیر منشوره)، الکلیه العلوم، جامعه بغداد، ۲۰۰۲.
- ۳- هند فاروق رزوقی، المیاو الجوفیه واستمپارها فی محافقه کرکوک، اگروهه دکتورا (غیر منشوره)، الکلیه التریبه للبنات، جامعه بغداد، ۲۰۱۳، ص ۱۱۵.
- ۴- نارام حسن محمد، نواندنی کارتۆگرافی تاییه تمه ندیه سروشتیه کانی قهزای که لار به به کارهینانی ههردوو بهرنامه ی (GIS@RS)، نامه ی ماستهر (بلاونه کراوه)، زانکۆی سلیمانی، ۲۰۱۵، ل ۱۶۵.

لیستی سه رچاوه کان له په راویژدا

- (١) هند فاروق رزوقى ، المياو الجوفيه واستمپارها فى محافظه كركوك، اگروحه دكتورا(غير منشوره) ، كليه التربيه للبنات ، جامعه بغداد ، ٢٠١٣ ، ص١١.
- (٢) شاكر خصباك ، العراق الشمالى ، مگبعه شفيق ، بغداد، العراق، ١٩٧٣، ص٢١.
- (٣) تحسين عبدالرحيم عزيز ، التباين المکانى لمياو الينابيع فى محافظه السليمانيه ، اگروحه دكتورا ، غ.م.، كليه التربيه جامعه المستنصريه، بغداد ، ٢٠٠٧ ، ص١٧.
- (٤) عمر صباح ابراهيم التميمى ، تقييم الموارد المائيه فى حوض ديبالى (الجزو الاول)، اگروحه دكتورا(غير منشوره) ، الكليه العلوم ، جامعه بغداد ، ٢٠٠٢، ص١٣ .
- (٥) محمد على مال الله حسين انراشدى، دراسه رسوبيه لتكوين انجانه فى كليه قند - شمال العراق ، رساله ماجستير (غ.م.) ، كليه العلوم ، جامعه الموصل، ص٥.
- (٦) صه مه د، صالح عبدالله، شيكر دنه وهيه كى جوگرافى بو به كارهيئانى ناوى ژير زهوى له قه زاي چه مچه مال( ليكوتينه وهيه ك له هايدرولوجياى پراكتيكي)، نامهى ماستهر (بلاونه كراوه) ، فاكه لتي پهروه رده ، زانكۆى كۆيه ، ٢٠١٥، ل١٠ .
- (٧) يوسف صالح الشمرينى، التعريه فى حوض وادى دوين ، دراسه جيومورفولوجيه تكبقيه، رساله ماجستير(غ.م.)، قدمت الى كليه الاداب ، جامعه الصلاح الدين ، اربيل ، ٢٠٠٢، ص١١.
- (٨) خشان، محمد روستم البالانى، جيومورفولوجيه منگقه كلار،(دراسه تكبقيه)، رساله ماجستير(غ.م.)، كليه العلوم، جامعه السليمانيه، ٢٠١٠، ص١٠.
- (٩) عمر صباح ابراهيم التميمى ، مصدر سابق ، ص١٤.
- (١٠) فاروق صنع الله العمري ، على صادق ، جيولوجيه شمال العراق، كليه العلوم، جامعه الموصل ١٩٧٧، ص ١٤٢ .
- (١١) هبه عبد الرحمن حسين شبيب الدليمى، الوديان المستعرجه فى جبل حميرين الجنوبى شمال شرق المقداديه(دراسه جيومورفولوجيه)، رساله ماجستير(غ.م.)، كليه التربيه، جامعه ديبالى، ٢٠٠٦، ص٤٥.
- (١٢) سلوى توفيق محمد، صناعه استخراج وتكرير النفط فى محافظه كركوك لئله(١٩٧٣ - ٢٠٠٧) دراسه فى جغرافيه الصناعه، رساله ماجستير مقدمه الى مجلس كليه الاداب فى جامعه صلاح الدين، اربيل، ٢٠٠٧، ص١٩.
- (١٣) حاتم خچير صالح الجبورى ، دراسه هايدرولوجيه و هايدروكيميائيه لوحه خانقين (NI-38-7) ، بغداد ، ٢٠٠٦ ، ص٦ .
- (١٤) حاتم خچير صالح الجبورى ، دراسه هايدرولوجيه و هايدروكيميائيه لوحه خانقين، مصدر سابق ، ص٦.
- (١٥) Rebwar Nasir Dara ,Hydrogeology and Hydrocne mistry of Kalar Basi, Op. cit p7.
- (١٦) هند فاروق رزوقى ، مصدر سابق ، ص١٦.
- (١٧) عبدالله السياب واخرون، جيولوجيا العراق، وزاره التعليم العالى والبحپ العلمى، جامعه الموصل، ١٩٨٢، ص١٣٤ .
- (١٨) عدنان نقاش ، الجيومورفولوجيا والجيولوجيا التركيبيه و جيولوجيه العراق، جامعه بغداد، ١٩٨٥ ، ص٢٠٤.
- (١٩) عمر صباح ابراهيم التميمى ، مصدر سابق ، ٢٠٠٢، ص١٧.

- (۲۰) عمر صباح ابراهيم التميمي ، مصدر سابق ، ۲۰۰۲ ص ۱۷.
- (\*) (شكان-الانكسارات- بریتی یه له شكاني بهردهكاني تویكلی زهوی بههوی جوئهی نهكتونی ناوههوی زهوی كهبههوبهوه مادهكاني ناوچهی شكاو بهدریژایی دهجوئین به بهشیوهی ستونی و ناسویی بهدریژایی هیلی شكانهكه بهههرده لای شكانهكه به پلهی جیاواز. بروانه: اكرام حسن امین حسن، المشاهر الجيومورفولوجيه فی منگقه جم جمال، رساله ماجستير( غ. م.)، كليه التربيه، جامعه الموصل، ۲۰۱۰، ص ۱۵.
- (\*\*) (چهماوه-الگیات- نهم دیاردهیه روو دههات بههوی هیژی تهكتونی ناوههوی زهوی ، كه نه بیتههوی بهرزبوونهوهو نزم بوونهوهی ناوچهكه ، بویه ههندیك جار قوقز دهبیته و پیی دهوتریت( پیچی قوقوز- anticline ) و ههندیك جاریش رووچال دهبیته و پیی دهوتریت ( پیچی رووچال- syncline ). بروانه :
- زاهد عمر مصغی ابراهيم الهسنیانی، هیدروجیولوجیه منگقه المشراق المحصوره بین نهری دجله \_ والزاب الاعلی، رساله ماجستير ( غ. م.)، كليه العلوم ، جامعه الموصل ، ۲۰۰۳، ص ۸۵.
- (۲۱) سردار محمد رچا باباشیخ ، المصدر السابق ، ص ۷ .
- (۲۲) هاوری یاسین محمدامین، دیاردهی به بیابان بوون له ناوچهی نیمچه شاخوی( چه مچه مال وهك نمونه یهك)، نامه ی ماستهر( بلاونه كراوه) ، كۆلیجی زانسته مروقیاه تیهكان، زانکۆی سلیمانی، ۲۰۰۸، ص ۳۳.
- (۲۳) سردار محمد رچا باباشیخ ، المصدر السابق ، ص ۶- ۷ .
- (\*) تویژهه له گشت کردارهكانی پیوانه بییدا وهك بهرزی و نزمی و رووبهرو ریژهو دریژی و پانیدا پشتی به پروفایلی (DEM 30m) له ریگهی بهرنامه ی (Arcgis 9.3) بهستوهه .
- (۲۴) نهمه دره فیک کریم، ناوچه دابراوهكانی ههریمی کوردستان (لیکۆئینه وهیهك له جوگرافیای سیاسی)، نامه ی ماستهر (بلاونه كراوه) ، كۆلیجی زانسته مروقیاه تیهكان ، زانکۆی سلیمانی ، ۲۰۰۹، ل ۴۳.
- (۲۵) کامران گاهر سعید، جوگرافیای عیراق(سروشتی) چاپی یهكه م، چاپخانه ی نارین بو چاپ و بلاوکردنه وه، ۲۰۱۳، ل ۵۰.
- (۲۶) نهمه دره فیک کریم، سهرچاوه ی پیشوو ، ل ۴۲.
- (۲۷) جاسم محمد خلف ، محاجرات فی جغرافیاه العراق (الکبیهی والاقتصادیه والبشریه) ، الگبعه اپانیه ، نجنه البیان العربی ، القا هره ، ۱۹۶۱، ص ۶۹.
- (۲۸) دلپاک نهمه حمه نهمین، شیکردنه وهی جوگرافی بو کیشه ی پیس بوونی ناوی رووباری سیروان له ههریمی کوردستاندا ( لیکۆئینه وهیهكه له پیس بوونی ژینگه ) ، نامه ی ماستهر (بلاونه كراوه) ، كۆلیجی زانسته مروقیاه تیهكان و وهرزش ، زانکۆی گهرمیان ، ۲۰۱۴، ل ۱۹.
- (۲۹) کامران گاهر سعید، جوگرافیای عیراق (سروشتی) ، سهرچاوه ی پیشوو ، ل ۱۱۸ .
- (۳۰) حسن سید ابوالعینین، اصول الجغرافیا المناخیه، دارالنهجه العربیه لنگبع والنشر، بیروت، ۱۹۸۱، ص ۴۳.
- (۳۱) شلهه ژاکر توفیق العانی، العلاقات المکانیه للموحه التربیه ونسجتها بالاستعمالات الارچ الزراعیه فی محافظه واسگ ، اگروه دکتورا (غ. م.)، كليه التربیه ابن رشد ، جامعه بغداد ، بغداد ، ۲۰۰۶، ص ۱۴.
- (۳۲) جاسم محمد خلف ، محاجرات فی جغرافیاه العراق (الکبیهی والاقتصادیه والبشریه) ، الگبعه اپانیه ، نجنه البیان العربی ، القا هره ، ۱۹۶۱، ص ۱۴۳.

- (۳۳) لیب محمد عیدان التیمی ، علاقته المیاه الجوفیه فی قیچا و مندلی و سبل تنمیتها ، رساله ماجستر (غیر منشور) ،  
الکلیه الاداب ، جامعه دیالی ، ۲۰۱۳ ، ص ۴۰ .
- (۳۴) عه بدولا غه فور ، جوگرافیای باشووری کوردستان ، چاپخانه رهنج ، چاپی یه کهم ، سلیمانی ، ۲۰۰۸ ، ل ۸۶ .
- (۳۵) صه مهده عبدالله صالح ، سه رچاوهی پیشوو ، ل ۳۸ .
- (۳۶) پشتیوان علی محمد ، شیکردنه وهی کاریگهری به نداوی دووکان له سه ر سیسته می ناوی رپوباری زیی بچوک له  
هه ری می کوردستانی عیراق ، نامه ی ماستهرا (بلاونه کراوه) ، کۆلیجی زانسته مروفایه تیه کان ، زانکۆی سلیمانی ، ۲۰۱۰ ،  
ل ۵۰ .
- (۳۷) اکرام حسن امین حسن ، المشاهر الجیومورفولوجیه فی منگقه جم جمال ، رساله ماجستیر (غ . م) ، کلیه التریبه ،  
جامعه الموصل ، ۲۰۱۰ ، ص ۷۴ .
- (۳۸) خصباک شاکر ، العراق الشمالي ، مگبعه شفیق ، بغداد ، العراق ، ۱۹۷۳ ، ص ۱۱۰ .
- (۳۹) جهزا توفیق تالب ، رپوهکی خۆرسک ، جیوگرافیای هه ری می کوردستانی عیراق ، کتیبی سه نته ری به رایه تی ،  
چاپخانه ی وه زاره تی په روه رده ی هه ری می کوردستان عیراق ، هه ولیر ، چاپی یه کهم ، ۱۹۹۸ ، ل ۱۱۷ .
- (۴۰) وفیق حسین خشاب و آخرون ، الموارد المانیه فی العراق ، مگبعه جامعه بغداد ، بغداد ۱۹۸۳ ، ص ۴۵ .
- (۴۱) هه لته رشید عبدالله ، علاقته المناخ بانتاجیه التبغ فی محافقه السلیمانیه ، رساله ماجستر (غیر منشور) ، الکلیه  
التریبه - جامعه الموصل ، ۲۰۰۶ ، ص ۲۲ .
- (۴۲) تحسین عبدالرحیم عزیز ، مصدر سابق ، ص ۷۶ .
- (۴۳) هاوری یاسین محمدامین ، جوگرافیای خاک ، ناوه ندی غه زهل نوس بۆ چاپ و بلاؤکردنه وه ، چاپی یه کهم ، سلیمانی  
، ۲۰۱۴ .
- (۴۴) کامران گاهر سعید ، جوگرافیای عیراق (سروشتی) ، سه رچاوهی پیشوو ، ۲۰۱۳ .
- (۴۵) لیب محمد عیدان التیمی ، مصدر سابق ، ص ۶۷ .
- (۴۶) لیب محمد عیدان التیمی ، مصدر سابق ، ص ۶۸ .
- (۴۷) هند فاروق رزوقی ، مصدر سابق ، ص ۵۴ .
- (۴۸) فه ره یدون کاکه یی ، داها ت و نه منی ناو له هه ری می کوردستان ، ته وه ره ی دووهم ، کتیبی گیروگرفتی ناو له رۆژه لاتی  
ناوه راست ، کتیبی دووهم ، سه نته ری لی کۆئینه وه ی ستراتیجی له کوردستان ، سایمانی ۲۰۰۳ ، ل ۱۰۸ .
- (۴۹) نازاد جهلال شهریف ، سه رچاوه و ده رامه تی ناو ، کتیبی جوگرافیای هه ری می کوردستان ، چاپخانه ی وه زاره تی  
په روه رده ی هه ری می کوردستانی عیراق ، چاپی دووهم ، هه ولیر ۱۹۹۹ ، ل ۱۲۷ .
- (۵۰) جهزا توفیق تالب ، داها تی ناو له هه ری می کوردستان ، گۆڤاری سه نته ری لی کۆئینه وه ی ستراتیجی کوردستان ، ژماره  
( ۳ ) سائی چواره هه م ، تشرینی دووهم ، ۲۰۰۶ ، ل ۱۸ .